


Stanowisko GDDKiA - przekazanie

Stanowisko GDDKiA - przekazanie

Przekazanie pisma Generalnego Dyrektora Dróg Krajowych i Autostrad



Załączniki:

1. [ZN.WOD.70.2.2024.1.AB_pismo Generalnego Dyrektora do wojewodów w sprawie planów ogólnych.pdf](#)
2. [IR-III.740.350.2024.AB_przekazanie stanowiska GDDKiA ws. planów ogólnych-sig.pdf](#)

Dokument nie zawiera podpisu

Podpis elektroniczny



**GENERALNY DYREKTOR
DRÓG KRAJOWYCH I AUTOSTRAD**

Warszawa, 24-10-2024 r.

ZN.WOD.70.2.2024.1.AB

Panie i Panowie
Wojewodowie

Szanowni Państwo,

w związku z nowelizacją przepisów ustawy z dnia 27 marca 2003 r. o planowaniu i zagospodarowaniu przestrzennym (Dz.U. z 2024 r. poz. 1130), gminy w całej Polsce mają obowiązek sporządzenia nowego narzędzia planistycznego – planu ogólnego gminy w randze aktu prawa miejscowego. Gminy mają na jego uchwalenie jeszcze jedynie ok. 12 miesięcy, bowiem plany ogólne powinny wejść w życie z dniem 1 stycznia 2026 r.

Zgodnie z art. 13i ust. 3 pkt 2 ww. ustawy wójt, burmistrz albo prezydent miasta, po podjęciu przez radę gminy uchwały o przystąpieniu do sporządzania planu ogólnego, zawiadamia o podjęciu uchwały o przystąpieniu do sporządzania planu ogólnego instytucje i organy właściwe do uzgadniania i opiniowania projektu planu ogólnego, określając termin składania wniosków do projektu planu ogólnego, nie krótszy jednak niż 21 dni od dnia zawiadomienia.

Generalny Dyrektor Dróg Krajowych i Autostrad, jako zarządca dróg krajowych, jest organem właściwym do uzgadniania projektów planów ogólnych. W tym miejscu należy zauważyć, że organy wykonawcze gmin nie mają wiedzy o wszystkich planowanych przez GDDKiA inwestycjach drogowych, które będą realizowane na terenie danych gmin i mogą się skupić wyłącznie na drogach już istniejących na obszarze gminy. Z uwagi na powyższe oraz rolę planu ogólnego w systemie planowania przestrzennego, Generalny Dyrektor Dróg Krajowych i Autostrad powinien być informowany o wszystkich planach ogólnych, do których sporządzenia przystępują gminy, by było możliwe zgłoszenie przez niego wniosków do tego planu, a tym samym sformalizowane przekazanie władzom gminy informacji o zamierzeniach inwestycyjnych, co umożliwi odpowiednie sformułowanie treści planów ogólnych.

W związku z tym proszę, aby zwrócili się Państwo z prośbą do gmin o informowanie Generalnej Dyrekcji Dróg Krajowych i Autostrad o podjęciu przez radę gminy uchwały o przystąpieniu do sporządzania planu ogólnego, niezależnie od tego czy na danym terenie istnieją obecnie drogi w zarządzie GDDKiA. Pozwoli to na składanie przez GDDKiA wniosków do projektu planu ogólnego zarówno w sytuacji istnienia w danej gminie dróg krajowych, ekspresowych lub autostrad, jak również w związku z planowanymi inwestycjami drogowymi, co się bezpośrednio przekłada na minimalizowanie ryzyka uchwalenia przez gminy planów ogólnych przewidujących strefy przeznaczone pod zabudowę mieszkaniową, usługową czy produkcyjną, na terenach, które – w związku z realizacją inwestycji drogowej – będą podlegały wywłaszczeniu.

Z poważaniem

p.o. GENERALNY DYREKTOR
DRÓG KRAJOWYCH I AUTOSTRAD

Paweł Woźniak

Do wiadomości:

1. Dyrektorzy Oddziałów GDDKiA (**EZD**)



WOJEWODA WIELKOPOLSKI

IR-III.740.350.2024.AB

Poznań, zgodnie z datą w podpisie

**Wójtowie, burmistrzowie
i prezydenci miast i gmin
województwa wielkopolskiego
(ePUAP)**

Szanowni Państwo,

na prośbę Generalnego Dyrektora Dróg Krajowych i Autostrad – przekazuję pismo GDDKiA z 24.10.2024 r. (znak: ZN.WOD.70.2.2024.1.AB) dotyczące obowiązku zawiadomienia o podjęciu uchwały o przystąpieniu do sporządzenia planu ogólnego zarządców dróg jako właściwych organów uzgadniających.

W piśmie zwrócono szczególną uwagę na konieczność informowania Generalnej Dyrekcji Dróg Krajowych i Autostrad o podjęciu przez radę gminy uchwały o przystąpieniu do sporządzania planu ogólnego, niezależnie od tego czy na danym terenie istnieją obecnie drogi w zarządzie GDDKiA (drogi krajowe). Pozwoli to na przekazanie władzom gminy informacji o zamierzeniach inwestycyjnych oraz umożliwi składanie wniosków dotyczących planowanych inwestycji drogowych.

z up. Wojewody Wielkopolskiego
Zastępca Dyrektora
Wydziału Infrastruktury



Signed by / Podpisano
przez:

Marcin Krzysztof
Karpieński
Wielkopolski Urząd
Wojewódzki w Poznaniu

Date / Data: 2024-11-07
12:53

Dokument wydany w postaci elektronicznej i podpisany
kwalifikowanym podpisem elektronicznym.

Załącznik:

Pismo Generalnego Dyrektora Dróg Krajowych i Autostrad z 24.10.2024 r. (znak: ZN.WOD.70.2.2024.1.AB)

Sprawę prowadzi:

Agata Bartkowiak

Zastępca Kierownika Oddziału Inwestycji i Zagospodarowania Przestrzennego

tel. 61-854-12-75, email: abartkowiak@poznan.uw.gov.pl

al. Niepodległości 16/18, 61-713 Poznań,
tel. 618-541-708, fax 618-541-539
www.poznan.uw.gov.pl, e-mail: ir@poznan.uw.gov.pl
www.gov.pl, infolinia tel. 222 500 117

Podgląd dla: UPP.xml

[Wizualizacja](#)[Wizualizacja KPA](#)[Wizualizacja OP](#)[Podgląd XML](#)

UPP - Urzędowe Poświadczenie Przedłożenia

Identyfikator Poświadczenia: ePUAP-UPP145815591

Adresat dokumentu, którego dotyczy poświadczenie

Nazwa adresata dokumentu: URZĄD GMINY GODZIESZE WIELKIE

Identyfikator adresata: id3b7j8d0o

Rodzaj identyfikatora adresata: ePUAP-ID

Nadawca dokumentu, którego dotyczy poświadczenie

Nazwa nadawcy: WIELKOPOLSKI URZĄD WOJEWÓDZKI W POZNANIU

Identyfikator nadawcy: cya0y842lb

Rodzaj identyfikatora nadawcy: ePUAP-ID

Dane poświadczenia

Data doręczenia: 2024-11-08T07:13:28.708

Data wytworzenia poświadczenia: 2024-11-08T07:13:28.708

Identyfikator dokumentu, którego dotyczy poświadczenie: DOK205644951

Dane uzupełniające (opcjonalne)

Rodzaj informacji uzupełniającej: Źródło

Wartość informacji uzupełniającej: Poświadczenie wystawione przez platformę ePUAP

Rodzaj informacji uzupełniającej: Identyfikator ePUAP dokumentu

Wartość informacji uzupełniającej: 205644951

Rodzaj informacji uzupełniającej: Informacja

Wartość informacji uzupełniającej: Zgodnie z art. 39¹ par. 1 k.p.a., w związku z art. 158 ust. 1 ustawy o doręczeniach elek pisma powiązane z przedłożonym dokumentem będą przesyłane za pomocą środków komunikacji elektronicznej.

Rodzaj informacji uzupełniającej: Pouczenie

Wartość informacji uzupełniającej: Zgodnie z art. 39¹ par. 1d k.p.a., w związku z art. 158 ust. 1 ustawy o doręczeniach elek istnieje możliwość rezygnacji z doręczania pism za pomocą środków komunikacji elektronicznej.

Dane dotyczące podpisu

Poświadczenie zostało podpisane - aby je zweryfikować należy użyć oprogramowania do weryfikacji podpisu

Lista podpisanych elementów (referencji):

referencja ID-e4fd773c097ae53c2a59969fb5ca592c :

referencja ID-d2c1e25e94ff980242ffe09c868f10ba : Stanowisko%20GDDKiA%20-%20przekazanie.xml.xml

referencja : #xades-id-520a32024b65f183a7a751904db612db

[Zamknij](#)

Podgląd dla: UPP.xml

Wizualizacja


Wizualizacja KPA

Wizualizacja OP

Podgląd XML



Zamknij




Od: SharePoint Online <no-reply@sharepointonline.com>
Wysłano: czwartek, 7 listopada 2024 09:04
Do: gmina@godzieszewielkie.pl
DW: Izabela Lemańska (RZGW Poznań)
Temat: Użytkownik Izabela Lemańska (RZGW Poznań) udostępnił Ci dokument „Gmina Godziesze Wielkie”




Izabela Lemańska (RZGW Poznań) udostępnia Ci plik

Dzień dobry, zgodnie z wnioskiem IK.6721.3.2024 z dnia 25 września 2024 roku, udostępniony zostaje plik zawierający dane shp i mapy ewidencyjne dotyczące melioracji na obszarze gminy oraz plik shp zawierający dane dotyczące obszarów zagrożonych powodzią na potrzeby sporządzenia Planu Ogólnego Gminy. Z poważaniem Izabela Lemańska

 Gmina Godziesze Wielkie

 Ten link działa tylko dla bezpośrednich adresatów tej wiadomości.


Otwórz



Ta wiadomość e-mail jest generowana przez Państwowe Gospodarstwo Wodne Wody Polskie używając Microsoft 365 i może zawierać zawartość kontrolowaną przez Państwowe Gospodarstwo Wodne Wody Polskie.

Od: Beata Nawrot <bnawrot@nid.pl>
Wysłano: czwartek, 7 listopada 2024 10:30
Do: gmina@godzieszewielkie.pl
Temat: NID - przekazanie danych zgromadzonych w rejestrze publicznym
Załączniki: POG Godziesze Wielkie_udostępnienie danych z rejestru publicznego.pdf

Ważność: Wysoka



Szanowni Państwo,

w odpowiedzi na przesłany do NID wniosek z 24 października 2024 r. (znak pisma: IK.6721.4.2024, data wpływu: 31 października 2024 r.) w/s udostępnienia danych zgromadzonych w rejestrze publicznym na potrzeby sporządzenia planu ogólnego gminy Godziesze Wielkie przekazuję link do wskazanych we wniosku danych.

W załączeniu pismo ZZDC.441.421.2024.BN z dnia 4 listopada 2024 r.

Dane będą dostępne do pobrania pod poniższym linkiem do 22 listopada 2024 r.

[ZZDC.441.421.2024.BN POG Godziesze Wielkie.7z](#)

Z poważaniem

--

Beata Nawrot

Główny Specjalista

Zespół Zadaniowy ds. Danych Cyfrowych

t: 22 55 15 677

e: bnawrot@nid.pl

ul. M. Kopernika 36/40, 00-924 Warszawa



**Narodowy
Instytut
Dziedzictwa**



Znak sprawy: ZZDC.441.421.2024.BN

Urząd Gminy Godziesze Wielkie

Sprawa dotyczy:

Wniosek o udostępnienie danych zgromadzonych w rejestrze publicznym na potrzeby sporządzenia planu ogólnego gminy Godziesze Wielkie.

Szanowni Państwo,

w związku ze skierowaniem przez Wójta Gminy Godziesze Wielkie wniosku z dnia 24 października 2024 r. (znak pisma: IK.6721.4.2024, data wpływu: 31 października 2024 r.) dotyczącego udostępnienia zbiorów danych przestrzennych objętych infrastrukturą informacji przestrzennej w zakresie tematu danych przestrzennych: obszary chronione, w części dotyczącej zabytków nieruchomych w rozumieniu ustawy z dnia 23 lipca 2003 r. o ochronie zabytków i opiece nad zabytkami, niniejszym w załączeniu udostępniam objęte wnioskiem dane wektorowe, z uwzględnieniem poniższych postanowień:

1. Rodzaj i zakres udostępnianych danych:

Zabytki nieruchome i archeologiczne wpisane do Rejestru Zabytków (księga A i C);
Zabytki nieruchome i archeologiczne ujęte w Krajowej Ewidencji Zabytków;

Pomniki Historii, obiekty wpisane na Listę Światowego Dziedzictwa UNESCO nie występują we wnioskowanym zakresie.

Aktualność danych: 04 października 2024 r.

Dane są udostępniane do dnia 31 grudnia 2025 r.

2. Zasięg obszarowy udostępnianych danych:

W granicach administracyjnych gminy Godziesze Wielkie (województwo wielkopolskie, powiat kaliski).

3. Forma udostępnienia danych:

Postać wektorowa w formacie .shp w układzie PUWG 1992.

Dane, w postaci linku do pobrania danych, zostaną przekazane na adres e-mail:

gmina@godzieszewielkie.pl

4. Zasady udostępnienia danych:

Udostępnienie danych następuje na zasadach określonych w art. 15 ust. 1 i 2 ustawy z dnia 17 lutego 2005 r. o informatyzacji działalności podmiotów realizujących zadania publiczne (Dz. U. z 2017 r. poz. 570 ze zm.) Mając na względzie treść ww. przepisów udostępnione dane mogą być



wykorzystane przez podmiot, któremu udostępniono dane **wyłącznie** w celu realizacji wymienionego/-ych we wniosku zadania/zadań publicznego/-ych. Oznacza to, że dane, które zostaną udostępnione nie mogą zostać wykorzystane do realizacji innych zadań.

Zabrania się, bez uprzedniej pisemnej zgody ze strony NID:

- 1) przenoszenia praw lub obowiązków do udostępnionych danych lub ich dalszego udostępniania w całości bądź części na rzecz osób trzecich;
- 2) wtórnego wykorzystywania przekazanych danych w formie usług danych przestrzennych. W powyższym zakresie zaleca się wykorzystywanie ogólnodostępnych usług danych przestrzennych dostępnych na portalu mapowym NID <https://mapy.zabytek.gov.pl>

Podmiot, któremu udostępniono dane zobowiązany jest do zabezpieczenia danych przed dostępem osób nieupoważnionych oraz przed nieuprawnioną zmianą ich zawartości, jak również przed ich wykorzystaniem niezgodnym z celem dla realizacji, którego zostały udostępnione.

5. Nota prawna:

Dane zawarte w administrowanej przez NID bazie danych geoprzestrzennych form ochrony zabytków utworzone zostały na podstawie decyzji o wpisie do rejestru, kart ewidencyjnych zabytków, postanowień oraz innych informacji urzędowych przekazywanych do NID (i jego poprzedników prawnych) przez organy ochrony zabytków – tj. wojewódzkich konserwatorów zabytków (WKZ) oraz Generalnego Konserwatora Zabytków. Informacje wprowadzono również na podstawie rozporządzeń Prezydenta RP o uznaniu za pomnik historii oraz decyzji Komitetu Światowego Dziedzictwa UNESCO o wpisaniu na Listę Światowego Dziedzictwa. W niektórych przypadkach przy opracowywaniu danych pomocniczo korzystano także z przechowywanych w NID materiałów uzupełniających.

Zgodnie z art. 8 ustawy z dnia 23 lipca 2003 r. o ochronie zabytków i opiece nad zabytkami, rejestr zabytków dla zabytków znajdujących się na terenie województwa prowadzi WKZ. WKZ po wydaniu decyzji o wpisie zabytku do rejestru, przesyła do NID jej potwierdzoną kopię. Zbiór posiadanych przez NID dokumentów odnoszących się do rejestru zabytków może być niekompletny, dlatego możliwe są rozbieżności pomiędzy publikowanym wykazem danych, a stanem rzeczywistym.

Ewidencja zabytków prowadzona jest na podstawie ustawy z dnia 23 lipca 2003 r. o ochronie zabytków i opiece nad zabytkami oraz Rozporządzenia Ministra Kultury i Dziedzictwa Narodowego z dnia 26 maja 2011 r. w sprawie prowadzenia rejestru zabytków, krajowej, wojewódzkiej i gminnej ewidencji zabytków oraz krajowego wykazu zabytków skradzionych lub wywiezionych za granicę niezgodnie z prawem. Ewidencje dla zabytków z terenu województwa prowadzi WKZ. Krajową ewidencję zabytków w formie zbioru kart ewidencyjnych zabytków, znajdujących się w wojewódzkich ewidencjach zabytków, prowadzi Generalny Konserwator Zabytków, który powierzył NID gromadzenie, opracowywanie i udostępnianie zasobu Krajowej Ewidencji Zabytków. Zbiór posiadanych przez NID dokumentów składających się na Krajową Ewidencję Zabytków może być niekompletny, dlatego możliwe są rozbieżności pomiędzy publikowanym wykazem danych, a stanem rzeczywistym.



Ze względu na ewolucję przepisów prawnych związanych z ochroną zabytków trwającą od 1918 r. oraz zmieniające się zasady prowadzenia rejestru zabytków i postrzegania wartości obiektów zabytkowych zasób rejestru zabytków jest niejednorodny a informacje tworzone na jego podstawie mogą wymagać aktualizacji. NID dokłada wszelkich starań, aby wdrożyć procedury pozwalające na bieżącą aktualizację repozytorium cyfrowego decyzji administracyjnych dotyczących rejestru zabytków.

Udostępnione przez NID dane mają charakter poglądowy i w wielu przypadkach są interpretacją danych zawartych w prowadzonych przez WKZ rejestrze zabytków i wojewódzkiej ewidencji zabytków. Mając powyższe na uwadze, **udostępnione dane nie mogą stanowić wyłącznej podstawy do dokonywania jakichkolwiek czynności administracyjnych czy urzędowych a wszelkie rozstrzygnięcia dotyczące zabytków winny być konsultowane z właściwym dla położenia obiektu WKZ, jako organem prowadzącym rejestr zabytków i wojewódzką ewidencję zabytków.** WKZ, jako organ wydający decyzje o wpisie zabytku do rejestru oraz włączającym zabytek do wojewódzkiej ewidencji zabytków jest również organem właściwym do rozstrzygania wątpliwości dotyczących przedmiotu wpisu do rejestru zabytków/ujęcia w wojewódzkiej ewidencji zabytków oraz granic ochrony konserwatorskiej, w szczególności wówczas, gdy udostępniona w bazie danych geoprzestrzennych forma ochrony zabytków geometria/zasięg ochrony zabytku jest nieznaną lub nieprecyzyjną.

Z wyrazami szacunku

Karol Czajkowski
Zastępca Dyrektora
Narodowego Instytutu Dziedzictwa

Załączniki:

dane wektorowe zabytków w formacie .shp - link do pobrania danych zostanie przekazany na adres e-mail: gmina@godzieszewielkie.pl

Otrzymują:

- 1) adresat na adres: gmina@godzieszewielkie.pl
- 2) a/a


Stanowisko GDDKiA - przekazanie

Stanowisko GDDKiA - przekazanie

Przekazanie pisma Generalnego Dyrektora Dróg Krajowych i Autostrad

Załączniki:

1. [ZN.WOD.70.2.2024.1.AB_pismo_Generalnego_Dyrektora_do_wojewodów_w_sprawie_planów_ogólnych.pdf](#)
2. [IR-III.740.350.2024.AB_przekazanie_stanowiska_GDDKiA_ws_planów_ogólnych-sig.pdf](#)



Dokument nie zawiera podpisu

Podpis elektroniczny



**GENERALNY DYREKTOR
DRÓG KRAJOWYCH I AUTOSTRAD**

Warszawa, 24-10-2024 r.

ZN.WOD.70.2.2024.1.AB

Panie i Panowie
Wojewodowie

Szanowni Państwo,

w związku z nowelizacją przepisów ustawy z dnia 27 marca 2003 r. o planowaniu i zagospodarowaniu przestrzennym (Dz.U. z 2024 r. poz. 1130), gminy w całej Polsce mają obowiązek sporządzenia nowego narzędzia planistycznego – planu ogólnego gminy w randze aktu prawa miejscowego. Gminy mają na jego uchwalenie jeszcze jedynie ok. 12 miesięcy, bowiem plany ogólne powinny wejść w życie z dniem 1 stycznia 2026 r.

Zgodnie z art. 13i ust. 3 pkt 2 ww. ustawy wójt, burmistrz albo prezydent miasta, po podjęciu przez radę gminy uchwały o przystąpieniu do sporządzania planu ogólnego, zawiadamia o podjęciu uchwały o przystąpieniu do sporządzania planu ogólnego instytucje i organy właściwe do uzgadniania i opiniowania projektu planu ogólnego, określając termin składania wniosków do projektu planu ogólnego, nie krótszy jednak niż 21 dni od dnia zawiadomienia.

Generalny Dyrektor Dróg Krajowych i Autostrad, jako zarządca dróg krajowych, jest organem właściwym do uzgadniania projektów planów ogólnych. W tym miejscu należy zauważyć, że organy wykonawcze gmin nie mają wiedzy o wszystkich planowanych przez GDDKiA inwestycjach drogowych, które będą realizowane na terenie danych gmin i mogą się skupić wyłącznie na drogach już istniejących na obszarze gminy. Z uwagi na powyższe oraz rolę planu ogólnego w systemie planowania przestrzennego, Generalny Dyrektor Dróg Krajowych i Autostrad powinien być informowany o wszystkich planach ogólnych, do których sporządzenia przystępują gminy, by było możliwe zgłoszenie przez niego wniosków do tego planu, a tym samym sformalizowane przekazanie władzom gminy informacji o zamierzeniach inwestycyjnych, co umożliwi odpowiednie sformułowanie treści planów ogólnych.

W związku z tym proszę, aby zwrócili się Państwo z prośbą do gmin o informowanie Generalnej Dyrekcji Dróg Krajowych i Autostrad o podjęciu przez radę gminy uchwały o przystąpieniu do sporządzania planu ogólnego, niezależnie od tego czy na danym terenie istnieją obecnie drogi w zarządzie GDDKiA. Pozwoli to na składanie przez GDDKiA wniosków do projektu planu ogólnego zarówno w sytuacji istnienia w danej gminie dróg krajowych, ekspresowych lub autostrad, jak również w związku z planowanymi inwestycjami drogowymi, co się bezpośrednio przekłada na minimalizowanie ryzyka uchwalenia przez gminy planów ogólnych przewidujących strefy przeznaczone pod zabudowę mieszkaniową, usługową czy produkcyjną, na terenach, które – w związku z realizacją inwestycji drogowej – będą podlegały wyłączeniu.

Z poważaniem

p.o. GENERALNY DYREKTOR
DRÓG KRAJOWYCH I AUTOSTRAD

Paweł Woźniak

Do wiadomości:

1. Dyrektorzy Oddziałów GDDKiA (**EZD**)



WOJEWODA WIELKOPOLSKI

IR-III.740.350.2024.AB

Poznań, zgodnie z datą w podpisie

**Wójtowie, burmistrzowie
i prezydenci miast i gmin
województwa wielkopolskiego**
(ePUAP)

Szanowni Państwo,

na prośbę Generalnego Dyrektora Dróg Krajowych i Autostrad – przekazuję pismo GDDKiA z 24.10.2024 r. (znak: ZN.WOD.70.2.2024.1.AB) dotyczące obowiązku zawiadomienia o podjęciu uchwały o przystąpieniu do sporządzenia planu ogólnego zarządców dróg jako właściwych organów uzgadniających.

W piśmie zwrócono szczególną uwagę na konieczność informowania Generalnej Dyrekcji Dróg Krajowych i Autostrad o podjęciu przez radę gminy uchwały o przystąpieniu do sporządzania planu ogólnego, niezależnie od tego czy na danym terenie istnieją obecnie drogi w zarządzie GDDKiA (drogi krajowe). Pozwoli to na przekazanie władzom gminy informacji o zamierzeniach inwestycyjnych oraz umożliwi składanie wniosków dotyczących planowanych inwestycji drogowych.

z up. Wojewody Wielkopolskiego

Zastępca Dyrektora
Wydziału Infrastruktury



Signed by / Podpisano
przez:

Marcin Krzysztof
Karpiński
Wielkopolski Urząd
Wojewódzki w Poznaniu

Date / Data: 2024-11-07
12:53

Dokument wydany w postaci elektronicznej i podpisany
kwalifikowanym podpisem elektronicznym.

Załącznik:

Pismo Generalnego Dyrektora Dróg Krajowych i Autostrad z 24.10.2024 r. (znak: ZN.WOD.70.2.2024.1.AB)

Sprawę prowadzi:

Agata Bartkowiak

Zastępca Kierownika Oddziału Inwestycji i Zagospodarowania Przestrzennego

tel. 61-854-12-75, email: abartkowiak@poznan.uw.gov.pl

al. Niepodległości 16/18, 61-713 Poznań,
tel. 618-541-708, fax 618-541-539
www.poznan.uw.gov.pl, e-mail: ir@poznan.uw.gov.pl
www.gov.pl, infolinia tel. 222 500 117

UPP.- Urzędowe Poświadczenie Przedłożenia

Identyfikator Poświadczenia: ePUAP-UPP145815591

Adresat dokumentu, którego dotyczy poświadczenie

Nazwa adresata dokumentu: URZĄD GMINY GODZIESZE WIELKIE

Identyfikator adresata: id3b7j8d0o

Rodzaj identyfikatora adresata: ePUAP-ID

Nadawca dokumentu, którego dotyczy poświadczenie

Nazwa nadawcy: WIELKOPOLSKI URZĄD WOJEWÓDZKI W POZNANIU

Identyfikator nadawcy: cya0y842lb

Rodzaj identyfikatora nadawcy: ePUAP-ID

Dane poświadczenia

Data doręczenia: 2024-11-08T07:13:28.708

Data wytworzenia poświadczenia: 2024-11-08T07:13:28.708

Identyfikator dokumentu, którego dotyczy poświadczenie: DOK205644951

Dane uzupełniające (opcjonalne)

Rodzaj informacji uzupełniającej: Źródło

Wartość informacji uzupełniającej: Poświadczenie wystawione przez platformę ePUAP

Rodzaj informacji uzupełniającej: Identyfikator ePUAP dokumentu

Wartość informacji uzupełniającej: 205644951

Rodzaj informacji uzupełniającej: Informacja

Wartość informacji uzupełniającej: Zgodnie z art. 39¹ par. 1 k.p.a., w związku z art. 158 ust. 1 ustawy o doręczeniach elektronicznych, pisma powiązane z dołączonym dokumentem będą przesyłane za pomocą środków komunikacji elektronicznej.

Rodzaj informacji uzupełniającej: Pouczenie

Wartość informacji uzupełniającej: Zgodnie z art. 39¹ par. 1d k.p.a., w związku z art. 158 ust. 1 ustawy o doręczeniach elektronicznych, istnieje możliwość rezygnacji z doręczania pism za pomocą środków komunikacji elektronicznej.

Dane dotyczące podpisu

Poświadczenie zostało podpisane - aby je zweryfikować należy użyć oprogramowania do weryfikacji podpisu

Lista podpisanych elementów (referencji):

referencja ID-e4fd773c097ae53c2a59969fb5ca592c :

referencja ID-d2c1e25e94ff980242ffe09c868f10ba : Stanowisko%20GDDKiA%20-%20przekazanie.xml.xml

referencja : #xades-id-520a32024b65f183a7a751904db612db

Ośrodek Zamiejscowy w Poznaniu
Centralnego Wojskowego Centrum Rekrutacji
wz. Szef
ppłk Grzegorz Kopczyk

CWCR.OZ.Poz.-SLog.0731.622.2024
Poznań, 28 października 2024r.


Wójt Gminy Godziesze Wielkie
ul. 11 Listopada 10
62-872 Godziesze Wielkie

Dotyczy: zawiadomienia o przystąpieniu do sporządzenia planu ogólnego gminy
Godziesze Wielkie

Szanowny Panie Wójcie,

w odpowiedzi na pismo Nr IK.6722.1.2024 z dnia 09.10.2024r.
(nr wch. CWCR.OZ.Poz. 7991/24 z dn. 15.10.2024r.), informujące o podjęciu
przez Radę Gminy Godziesze Wielkie uchwały Nr III/16/2024 z dnia 05.06.2024r.
w sprawie przystąpienia do sporządzenia planu ogólnego gminy
Godziesze Wielkie - nie wnoszę uwag do sporządzenia powyższego planu
ogólnego.

Z wyrazami szacunku





**CENTRALNE
WOJSKOWE CENTRUM REKRUTACJI**
Ośrodek Zamiejscowy w Poznaniu

Nr... 2424... 3885 / 2024
2024-10-28

.....
.....
.....

**OPŁATA POBRANA
TAXE PERÇUE - POLSKAS
Umowa z Poczta Polska S.A
ID nr 53/394/M/24**



Wojt Gminy Godebsze Wielkie
ul. 11 listopada 10
62-872 GODZIESZE WIELKIE



Pobierz PDF

Wydruk dla KPA

Wydruk dla OP

Regionalna Dyrekcja Ochrony Środowiska w Poznaniu 04. 11. 2024
61-891 Poznań
Poznań
Kościuszki 57

Poznań, 2024-11-04



URZĄD GMINY GODZIESZE WIELKIE
62-872 GODZIESZE WIELKIE
GODZIESZE WIELKIE
ul. 11 Listopada 10

PISMO

Korespondencja elektroniczna z systemu eDok

Pismo: WOO-III.411.397.2024.ET(2). Treść pisma w załączniku.

Korespondencję w tej sprawie proszę kierować do mnie za pomocą środków komunikacji elektronicznej zgodnie z art. 39' ustawy z dnia 14 czerwca 1960 r. Kodeks postępowania administracyjnego (Dz. U. z 2017 r., poz. 1257 j.t.).

Załączniki:

1. WOO-III.411.397.2024.ET.DOCX
2. WOO-III.411.397.2024.ET.DOCX.XAdES

Dokument został podpisany, aby go zweryfikować należy użyć oprogramowania do weryfikacji podpisu

Data złożenia podpisu: 2024-11-04T10:36:12Z

Podpis elektroniczny

WOO-III.411.397.2024.ET.1

Wójt Gminy Godziesze Wielkie
ul. 11 Listopada 10
62-872 Godziesze Wielkie

Dotyczy: uzgodnienia zakresu i stopnia szczegółowości informacji wymaganych w prognozie oddziaływania na środowisko projektu planu ogólnego Gminy Godziesze Wielkie.

Nawiązując do pisma z 9.10.2024 r. (data wpływu: 14.10.2024 r.), znak: IK.6722.1.2024, zgodnie z art. 53 ust. 1. i ust. 3, w związku z art. 57 ust. 1 pkt 2 ustawy z dnia 3 października 2008 r. o udostępnianiu informacji o środowisku i jego ochronie, udziale społeczeństwa w ochronie środowiska oraz o ocenach oddziaływania na środowisko (Dz. U. z 2024 r. poz. 1112), *zwanej dalej ustawą ooś*, uzgadniam zakres i stopień szczegółowości informacji wymaganych w prognozie oddziaływania na środowisko projektu planu ogólnego Gminy Godziesze Wielkie.

Prognoza powinna być opracowana zgodnie z art. 51 ust. 2 i art. 52 ust. 1 i 2 ustawy ooś.

W prognozie proszę określić aktualny stan środowiska obszaru opracowania oraz jego potencjalne zmiany w wyniku realizacji ustaleń projektowanego dokumentu, tzn. ocenić wpływ planowanych inwestycji wskazanych w ramach podstawowych i dodatkowych profili funkcjonalnych stref planistycznych na stan środowiska, w szczególności w zakresie emisji pyłów i gazów do powietrza, emisji hałasu, emisji pól elektromagnetycznych, emisji substancji do wód, gleby i ziemi. Analizę potencjalnych oddziaływań, które mogą być skutkiem realizacji ustaleń projektowanego dokumentu proszę przedstawić w formie opisowej wraz z merytorycznym uzasadnieniem i odpowiednimi wnioskami wynikającymi z tej analizy. Również w przypadku stwierdzenia braku znaczących oddziaływań lub oddziaływań pozytywnych na wybrane komponenty środowiska prognoza winna zawierać taką informację wraz z odpowiednim uzasadnieniem. W przypadkach gdy organ opracowujący projekt dokumentu nie posiada szczegółowych informacji na temat parametrów technicznych i rozwiązań technologicznych planowanych na danym obszarze przedsięwzięć, ocena oddziaływania na środowisko powinna mieć charakter prognostyczny, wskazywać możliwe do wystąpienia oddziaływania, uwzględniając różne warianty realizacji przedsięwzięcia, przede wszystkim najbardziej niekorzystne dla środowiska. Pomocne w takiej sytuacji może być korzystanie z informacji dotyczących inwestycji o podobnym charakterze i skali [R. Bednarek (red.), *Strategiczna ocena oddziaływania na środowisko w planowaniu przestrzennym*, Poznań 2012, s. 50]. W prognozie proszę także przedstawić rozwiązania mające na celu zapobieganie i ograniczanie negatywnych oddziaływań na środowisko, mogących być rezultatem realizacji ustaleń projektowanego dokumentu.

W prognozie proszę określić aktualny stan powietrza w strefie, do której należy obszar opracowania zgodnie z art. 87 ust. 2a ustawy z dnia 27 kwietnia 2001 r. Prawo ochrony środowiska (Dz. U. z 2024 r. poz. 54, z późn. zm.). Informuję, że na stronie internetowej Głównego Inspektoratu Ochrony Środowiska (GIOŚ) została opublikowana „Roczna ocena jakości powietrza w województwie wielkopolskim. Raport wojewódzki za rok 2023”. Sporządzając prognozę i projektowany dokument proszę uwzględnić działania naprawcze zawarte w „Programie ochrony powietrza dla strefy wielkopolskiej”, przyjętym uchwałą

Nr XXI/391/20 Sejmiku Województwa Wielkopolskiego z dnia 13 lipca 2020 r. w sprawie określenia Programu ochrony powietrza dla strefy wielkopolskiej (Dz. Urz. Woj. Wielkopolskiego z 2020 r. poz. 5954), w szczególności dotyczące ograniczenia emisji z ogrzewania indywidualnego w komunalnym zasobie mieszkaniowym i budynkach użyteczności publicznej, zachęt finansowych na modernizację budynków mieszkalnych oraz na wymianę kotłów, pieców i palenisk, inwentaryzacji źródeł ogrzewania indywidualnego na terenie gminy, kontroli realizacji uchwały ograniczającej stosowanie paliw stałych, termomodernizacji budynków mieszkalnych i użyteczności publicznej, obniżenia emisji komunikacyjnej poprzez regularne utrzymywanie czystości ulic oraz zakaz używania spalinowych i elektrycznych dmuchaw do liści w gminach miejskich i miastach, w gminach miejsko-wiejskich, ochrony i zwiększania udziału zieleni w przestrzeni gmin miejskich, edukacji ekologicznej, zapisów w planach zagospodarowania przestrzennego. W prognozie proszę określić, przeanalizować i ocenić problemy w zakresie jakości powietrza na obszarze objętym projektowanym dokumentem oraz przewidywane znaczące oddziaływania na stan powietrza. Ponadto, prognoza powinna przedstawiać rozwiązania mające na celu zapobieganie i ograniczanie negatywnych oddziaływań na środowisko, mogących być rezultatem realizacji ustaleń projektowanego dokumentu. W prognozie proszę wskazać działania na rzecz poprawy jakości powietrza lub na rzecz utrzymania tej jakości.

W prognozie proszę określić, przeanalizować i ocenić wpływ realizacji ustaleń projektowanego dokumentu na klimat (w tym mikroklimat), w szczególności na kształtowanie się warunków termicznych, anemometrycznych, wilgotnościowych. W prognozie proszę również przeanalizować w jaki sposób przewidywana zmiana klimatu (mikroklimatu) wpłynie na pozostałe komponenty środowiska. Określając wpływ realizacji ustaleń projektowanego dokumentu na klimat wskazane jest uwzględnienie zaleceń zawartych w opracowaniu „Strategiczny plan adaptacji dla sektorów i obszarów wrażliwych na zmiany klimatu do roku 2020 z perspektywą do roku 2030” (SPA2020), opublikowanym w Biuletynie Informacji Publicznej Ministerstwa Klimatu i Środowiska. Sporządzając projekt dokumentu i prognozę proszę również uwzględnić możliwość realizacji działań adaptacyjnych do zmiany klimatu, uwzględniających m.in. ochronę struktur przyrodniczych i terenów biologicznie czynnych, zachowanie spójności i drożności sieci ekologicznej, przeciwdziałanie wzrostowi temperatury na terenach zabudowanych i jego skutkom, zwiększenie retencji poprzez wydłużenie czasu obiegu wody i spowolnienie jej odpływu.

W prognozie proszę wskazać, czy obszar objęty projektem dokumentu położony jest w granicach krajobrazów priorytetowych określonych w „Audycie krajobrazowym województwa wielkopolskiego”, przyjętym uchwałą Nr LI/1000/23 Sejmiku Województwa Wielkopolskiego z dnia 27 marca 2023 r. w sprawie uchwalenia Audytu krajobrazowego województwa wielkopolskiego. W projekcie dokumentu proszę zawrzeć odpowiednie zapisy w tym zakresie. W prognozie proszę ponadto przeanalizować zgodność ustaleń projektu dokumentu z wnioskami i rekomendacjami dotyczącymi kształtowania i ochrony krajobrazów priorytetowych.

W prognozie proszę również określić, przeanalizować i ocenić wpływ realizacji ustaleń projektowanego dokumentu na krajobraz, mając na uwadze potrzebę ochrony krajobrazu oraz konieczność prowadzenia działań na rzecz zachowania i utrzymywania ważnych lub charakterystycznych cech krajobrazu tak, aby ukierunkować i harmonizować zmiany, które wynikają z procesów społecznych, gospodarczych i środowiskowych, w myśl Europejskiej Konwencji Krajobrazowej sporządzonej we Florencji dnia 20 października 2000 r. (Dz. U. z 2006 r. Nr 14, poz. 98).

W prognozie proszę określić aktualny stan klimatu akustycznego na obszarze objętym projektowanym dokumentem. Prognoza powinna również określać potencjalne zmiany stanu klimatu akustycznego w wyniku realizacji ustaleń projektowanego dokumentu oraz wskazać działania na rzecz poprawy klimatu akustycznego.

W prognozie proszę określić aktualny stan środowiska gruntowo-wodnego na obszarze objętym projektowanym dokumentem, ze szczególnym wskazaniem obszarów zanieczyszczonych, na których nastąpiło przekroczenie dopuszczalnej zawartości substancji powodujących ryzyko w glebie lub w ziemi. Przy określaniu istniejącego stanu wód podziemnych i powierzchniowych oraz stanu gleby i ziemi proszę uwzględnić m.in. informacje dostępne na stronie internetowej GIOŚ, a także określić czynniki wpływające na ww. komponenty środowiska. W prognozie proszę wskazać jednolite części wód (JCW), w granicach których położony jest obszar objęty projektowanym dokumentem, określić ich stan oraz wyznaczone dla nich cele środowiskowe. Ponadto, w prognozie proszę określić, przeanalizować i ocenić przewidywane znaczące oddziaływania realizacji ustaleń projektowanego dokumentu na jakość gleby i ziemi, a także na JCW. W prognozie proszę wskazać (wraz z uzasadnieniem), czy realizacja ustaleń projektowanego dokumentu może spowodować nieosiągnięcie celów środowiskowych zawartych w „Planie gospodarowania wodami na obszarze dorzecza Odry”, przyjętym rozporządzeniem Ministra Infrastruktury z dnia 16 listopada 2022 r. w sprawie Planu gospodarowania wodami na obszarze dorzecza Odry (Dz. U. z 2023 r. poz. 335).

W prognozie proszę wskazać, czy obszar objęty projektowanym dokumentem położony jest w strefie ochronnej ujęcia wód podziemnych. Jeżeli tak, w projektowanym dokumencie proszę zawrzeć odpowiednie zapisy w tym zakresie. W prognozie proszę ponadto przeanalizować zgodność ustaleń projektowanego dokumentu z przepisami dotyczącymi strefy ochronnej, ze szczególnym uwzględnieniem nakazów obowiązujących na terenie ochrony bezpośredniej oraz zakazów, ograniczeń i nakazów obowiązujących na terenie ochrony pośredniej.

W prognozie proszę określić, przeanalizować i ocenić skumulowane oddziaływanie istniejących i planowanych funkcji terenów, wynikających z realizacji ustaleń projektu dokumentu oraz terenów sąsiednich, na poszczególne komponenty środowiska, w szczególności na powietrze i wodę oraz klimat akustyczny istniejących i projektowanych terenów podlegających ochronie akustycznej.

Prognoza powinna określać, analizować i oceniać istniejące problemy ochrony środowiska istotne z punktu widzenia realizacji ustaleń projektowanego dokumentu, w szczególności dotyczące obszarów podlegających ochronie na podstawie ustawy z dnia 16 kwietnia 2004 r. o ochronie przyrody (Dz. U. z 2024 r. poz. 1478).

W prognozie proszę ocenić walory przyrodnicze obszaru objętego projektowanym dokumentem, w szczególności proszę wskazać, czy w jego granicach występują gatunki roślin, grzybów i zwierząt objęte ochroną gatunkową wymienione w rozporządzeniu Ministra Środowiska z dnia 9 października 2014 r. w sprawie ochrony gatunkowej roślin (Dz. U. z 2014 r. poz. 1409), w rozporządzeniu Ministra Środowiska z dnia 16 grudnia 2016 r. w sprawie ochrony gatunkowej zwierząt (Dz. U. z 2022 r. poz. 2380), w rozporządzeniu Ministra Środowiska z dnia 9 października 2014 r. w sprawie ochrony gatunkowej grzybów (Dz. U. z 2014 r. poz. 1408), gatunki z załącznika IV Dyrektywy Rady 92/43/EWG z dnia 21 maja 1992 r. w sprawie ochrony siedlisk przyrodniczych oraz dzikiej fauny i flory (Dz. U. L 206 z 22.7.1992, str. 7) – tzw. Dyrektywy Siedliskowej, a także gatunki zagrożone wyginięciem (np. znajdujące się na krajowej bądź regionalnej czerwonej liście) lub rzadkie.

W prognozie proszę określić, przeanalizować i ocenić wpływ realizacji ustaleń projektowanego dokumentu na rośliny, zwierzęta i grzyby (w tym na gatunki chronione), na różnorodność biologiczną, a także na cele ochrony obszaru chronionego krajobrazu Dolina Proсны i pomnika przyrody. W prognozie proszę przeanalizować wpływ realizacji ustaleń projektowanego dokumentu na główne tendencje w zakresie zmiany klimatu i różnorodności biologicznej oraz wpływające na nie czynniki. W prognozie proszę również zaproponować rozwiązania mające na celu zapobieganie, ograniczanie lub kompensację przyrodniczą negatywnych oddziaływań na rośliny, zwierzęta i grzyby (w tym na gatunki chronione), na

różnorodność biologiczną, na cele ochrony ww. obszaru chronionego krajobrazu i pomnika przyrody, mogących być rezultatem realizacji ustaleń projektowanego dokumentu.

Z uwagi na ryzyko potencjalnego uszkodzenia zadrzewień w trakcie realizacji planowanych działań lub powstanie możliwości konieczności usuwania drzew i krzewów w związku z realizacją ustaleń projektu dokumentu informuję, że drzewa oraz krzewy wymagają szczególnej uwagi podczas wszystkich etapów procesu inwestycyjnego. Najgroźniejszymi dla życia drzew są wszystkie te czynniki, które negatywnie wpływają na rozwój ich korzeni. Należy pamiętać, że ochrona systemu korzeniowego jest konieczna dla przyszłego stanu zdrowia, wzrostu i bezpieczeństwa drzew (Suchocka M., Organizacja prac budowlanych na terenach zadrzewionych, Warszawa, 2016 r.). Inwestor zobowiązany jest do przestrzegania art. 75 ustawy Prawo ochrony środowiska, tj. uwzględnienia ochrony środowiska w trakcie prac budowlanych. Zapisy ustawy Prawo ochrony środowiska zobowiązują inwestora do oszczędnego korzystania z terenu w trakcie przygotowywania i realizacji inwestycji oraz ochrony gleby, zieleni, naturalnego ukształtowania terenu i stosunków wodnych. Zgodnie z art. 75 ust. 2 ww. ustawy wykorzystywanie i przekształcanie elementów przyrodniczych przy prowadzeniu prac budowlanych dopuszcza się wyłącznie w takim zakresie, w jakim jest to konieczne w związku z realizacją inwestycji. Powyższe informacje proszę uwzględnić w prognozie.

Ponadto zwracam uwagę, że wyżej wspomniane drzewa lub krzewy mogą stanowić siedliska chronionych gatunków zwierząt m.in. ptaków i nietoperzy. W stosunku do ww. gatunków zwierząt obowiązują zakazy wymienione w rozporządzeniu w sprawie ochrony gatunkowej zwierząt, m.in.: zakaz niszczenia, usuwania lub uszkodzania gniazd, zimowisk lub innych schronień oraz zakaz niszczenia siedlisk lub ostoi, będących ich obszarem rozrodu, wychowu młodych, odpoczynku, migracji lub żerowania. Przed podjęciem prac należy przeprowadzić inwentaryzację przyrodniczą pod kątem występowania chronionych gatunków zwierząt w tym ptaków i nietoperzy, na drzewach i krzewach, które przewidziane będą do wycinki. W razie stwierdzenia występowania chronionych gatunków zwierząt termin i sposób wykonania prac należy dostosować do ich okresów lęgowych, rozrodczych i hibernacji, a w przypadku naruszenia zakazów obowiązujących w stosunku do gatunków objętych ochroną zwrócić się do właściwego regionalnego dyrektora ochrony środowiska lub do Generalnego Dyrektora Ochrony Środowiska o uzyskanie zezwolenia na odstąpienia od obowiązujących zakazów. Zgodnie z art. 56 ust. 1 i 2 ustawy o ochronie przyrody Generalny Dyrektor Ochrony Środowiska lub regionalny dyrektor ochrony środowiska może zezwolić na odstąpienia od zakazów obowiązujących w stosunku do gatunków chronionych z uwzględnieniem art. 56 ust. 4, 4a, 4b, 4c, 4d i 5 ustawy o ochronie przyrody.

W przypadku wprowadzenia nowych nasadzeń drzew lub krzewów, zwracam uwagę, że wprowadzanie do środowiska przyrodniczego i przemieszczanie w nim gatunków obcych, jest, co do zasady zakazane. Należy mieć na uwadze, że każdy gatunek obcy może w przyszłości stać się gatunkiem zagrażającym rodzimej bioróżnorodności; w odniesieniu do drzew status inwazyjnych zyskały w ostatnich dziesięcioleciach np. jesion pensylwański, dąb czerwony, a regionalnie i lokalnie także bożodrzew gruczołowaty, wiązowiec zachodni czy orzech włoski. Należy uwzględnić przedmiotowe informacje w prognozie.

Jeżeli ustalenia projektu dokumentu dopuszczają lokalizację dodatkowych profili funkcjonalnych: terenu elektrowni słonecznej, terenu biogazowni, terenu elektrowni wiatrowej, terenu elektrowni wodnej, terenu elektrowni geotermalnej - w prognozie proszę określić, przeanalizować i ocenić wpływ ww. terenów na poszczególne komponenty środowiska oraz przedstawić rozwiązania mające na celu zapobieganie, ograniczanie lub kompensację przyrodniczą negatywnych oddziaływań na środowisko, mogących być skutkiem realizacji inwestycji związanych z funkcją ww. terenów.

Ponieważ w przepisach nie wskazano na możliwość odstąpienia od wymagań co do zawartości prognozy oddziaływania na środowisko stwierdzono, że prognoza winna być

sporządzona w pełnym zakresie, ze szczególnym uwzględnieniem zagadnień, o których mowa powyżej.

Jednocześnie proszę, by we wniosku o zaopiniowanie projektowanego dokumentu wraz z prognozą oddziaływania na środowisko powołać się na znak niniejszego pisma.

z up. Regionalnego Dyrektora
Ochrony Środowiska w Poznaniu
Agnieszka Kawicka
Kierownik Oddziału Ocen Strategicznych
(*podpisano kwalifikowanym podpisem elektronicznym*)

Pobierz PDF

Wydruk dla KPA

Wydruk dla OP

UPP - Urzędowe Poświadczenie Przedłożenia

Identyfikator Poświadczenia: ePUAP-UPP145428951

Adresat dokumentu, którego dotyczy poświadczenie

Nazwa adresata dokumentu: URZĄD GMINY GODZIESZE WIELKIE

Identyfikator adresata: id3b7j8d0o

Rodzaj identyfikatora adresata: ePUAP-ID

Nadawca dokumentu, którego dotyczy poświadczenie

Nazwa nadawcy: REGIONALNA DYREKCJA OCHRONY ŚRODOWISKA W POZNANIU

Identyfikator nadawcy: RDOS_w_Poznaniu

Rodzaj identyfikatora nadawcy: ePUAP-ID

Dane poświadczenia

Data doręczenia: 2024-11-04T11:36:13.214

Data wytworzenia poświadczenia: 2024-11-04T11:36:13.214

Identyfikator dokumentu, którego dotyczy poświadczenie: DOK205146488

Dane uzupełniające (opcjonalne)

Rodzaj informacji uzupełniającej: Źródło

Wartość informacji uzupełniającej: Poświadczenie wystawione przez platformę ePUAP

Rodzaj informacji uzupełniającej: Identyfikator ePUAP dokumentu

Wartość informacji uzupełniającej: 205146488

Rodzaj informacji uzupełniającej: Informacja

Wartość informacji uzupełniającej: Zgodnie z art. 39¹ par. 1 k.p.a., w związku z art. 158 ust. 1 ustawy o doręczeniach elektronicznych, pisma powiązane z przedłożonym dokumentem będą przesyłane za pomocą środków komunikacji elektronicznej.

Rodzaj informacji uzupełniającej: Pouczenie

Wartość informacji uzupełniającej: Zgodnie z art. 39¹ par. 1d k.p.a., w związku z art. 158 ust. 1 ustawy o doręczeniach elektronicznych, istnieje możliwość rezygnacji z doręczania pism za pomocą środków komunikacji elektronicznej.

Dane dotyczące podpisu

Poświadczenie zostało podpisane - aby je zweryfikować należy użyć oprogramowania do weryfikacji podpisu

Lista podpisanych elementów (referencji):

referencja ID-cf836aa6d7644e9315ee8a98240390fb :

referencja ID-27f6d6b374c340450485494a26acb4f8 : koperta.xml

referencja : #xades-id-b8e287865a611d9c08a7293962b5a127

ORLEN Spółka Akcyjna - Oddział PGNiG w Zielonej Górze

Dział Uzgodnień Zewnętrznych

ul. Boh. Westerplatte 15, 65 – 034 Zielona Góra
tel. 68 32 91 341

iwona.wantuch@pgnig.pl

Wasz znak: IK.6722.1.2024

Nasz znak: TK.0720-PO-MA.212(5).24

Urząd Gminy Godziesze Wielkie

ul.11 Listopada 10
62-872 Godziesze Małe

Zielona Góra, 28.10.2024 r.

Dot.: planu ogólnego gminy Godziesze Wielkie.

Szanowni Państwo,

Nawiązując do Państwa pisma z dnia 09 października 2024 r. znak: IK.6722.1.2024 uprzejmie informujemy, że na terenie gminy Godziesze Wielkie brak jest obszarów i terenów górniczych utworzonych w związku z wydobywaniem ropy naftowej i gazu ziemnego przez ORLEN S.A. - Oddział PGNiG w Zielonej Górze.

Dodatkowo nadmieniamy, że przedmiotowy teren znajduje się poza obszarem koncesji na poszukiwanie i rozpoznawanie złóż ropy naftowej i gazu ziemnego udzielonej na rzecz PGNiG.

Jednocześnie informujemy, że na ww. terenie nie znajdują się obiekty liniowe i inne obiekty budowlane będące własnością ORLEN S.A. - Oddział PGNiG w Zielonej Górze.

Aktualnie ORLEN S.A. - Oddział PGNiG w Zielonej Górze nie planuje realizacji nowych inwestycji na terenie gminy Godziesze Wielkie, dla którego sporządzany jest plan ogólny.

Z poważaniem,

ZASTĘPCA DYREKTORA
Oddziału PGNiG w Zielonej Górze

Grzegorz Kawka



GRUPA ORLEN

TK. OF20-PO-MA.212(5)24

ORLEN Spółka Akcyjna
Oddział PGNiG w Zielonej Górze
ul. Boh. Westerplatte 15, 65-034 Zielona Góra
pgnig.pl

ORLEN SA Oddział PGNiG
BIURO W ZIELONEJ GÓRZE boh wes
ul. Boh. Westerplatte 15
65-034 Zielona Góra
TK.0720-PO-MA.212(5)24

PRZESYŁKA NIESTEMPILOWANA
Opłata pobrana. Umowa nr: 496433W z
Poczta Polska S.A.
Nadano w: UP Zielona Góra 1 dnia 2024-10-30

POTWIERDZENIE ODBIORU^F

URZĄD GMINY GODZIESZE WIELKIE
UL. 11 LISTOPADA 10
62-872 GODZIESZE WIELKIE

R



(00) 65900773 0 90567166 3

H. Pękos 04. 11. 2024

Pobierz PDF

Wydruk dla KPA

Wydruk dla OP

Regionalny Zarząd Gospodarki Wodnej w Poznaniu
61-003 Poznań
Chlebowa 4/ / 8

Poznań, 2024-10-31



Urząd Gminy Godziesze Wielkie
62-872 Godziesze Wielkie
ul. 11 Listopada 10

Pismo P.RPP.603.491.2024.PS

OPINIA

Pismo P.RPP.603.491.2024.PS

Pismo P.RPP.603.491.2024.PS

Załączniki:

- 1. P.RPP.603.491.2024.PS.pdf

Dokument nie zawiera podpisu

Podpis elektroniczny

P.RPP.603.491.2024.PS

Urząd Gminy Godziesze Wielkie
ul. 11 Listopada 10
62-872 Godziesze Małe

dotyczy: zawiadomienia znak: IK.6722.1.2024 z dnia 9 października 2024 r. w sprawie przystąpienia do sporządzenia planu ogólnego gminy Godziesze Wielkie, wywołanego uchwałą nr III/16/2024 Rady Gminy Godziesze Wielkie z dnia 5 czerwca 2024 r.

W związku z otrzymanym zawiadomieniem jak wyżej, Dyrektor Regionalnego Zarządu Gospodarki Wodnej Wód Polskich w Poznaniu, którego obszarem działania jest region wodny Warty na mocy § 17 pkt 7 Statutu Państwowego Gospodarstwa Wodnego Wody Polskie, stanowiącego załącznik do rozporządzenia Ministra Środowiska z dnia 28 grudnia 2017 r. w sprawie nadania statutu Państwowemu Gospodarstwu Wodnemu Wody Polskie (Dz. U. z 2017 r. poz. 2506), informuje co następuje.

Zgodnie z treścią art. 166 ust. 1 pkt 1) ustawy z dnia 20 lipca 2017 r. Prawo wodne (Dz.U. z 2024 r., poz. 1087 ze zm.– dalej Prawo wodne), w celu zapewnienia ochrony ludności i mienia przed powodzią, obszary szczególnego zagrożenia powodzią uwzględnia się m.in. w planie ogólnym gminy.

Jednocześnie art. 166 ust. 2 oraz ust. 5 Prawa wodnego informuje, iż projekty m.in. planu ogólnego gminy wymagają uzgodnienia z organem właściwym Wód Polskich [tj. zgodnie z art. 14 ust. 6 pkt 1) Prawa wodnego z Dyrektorem Regionalnego Zarządu Gospodarki Wodnej Wód Polskich] w zakresie dotyczącym zabudowy i zagospodarowania terenu położonego na obszarach szczególnego zagrożenia powodzią, a uzgodnienia, o którym mowa wyżej, dokonuje się w drodze decyzji.

Analogiczny obowiązek uzgodnienia w planie ogólnym obszarów szczególnego zagrożenia powodzią, jeżeli występują one w granicach gminy, z Dyrektorem Regionalnego Zarządu Gospodarki Wodnej Wód Polskich, wynika z treści art. 13i ust. 3. pkt 8. lit. b) tiret piąty, ustawy z dnia 27 marca 2003 r. o planowaniu i zagospodarowaniu przestrzennym (Dz. U. z 2024 r. poz. 1130).

Przywołane powyżej przepisy prawa jasno formułują zakres uzgodnień, odnoszący się wyłącznie do obszarów szczególnego zagrożenia powodzią, w rozumieniu art. 16 pkt 34) Prawa wodnego, tj. obszarów na których prawdopodobieństwo wystąpienia powodzi jest średnie i wynosi 1%, obszarów, na których prawdopodobieństwo wystąpienia powodzi jest wysokie i wynosi 10%, obszarów między linią brzegu a wałem przeciwpowodziowym lub naturalnym wysokim brzegiem, w który wbudowano wał przeciwpowodziowy, a także wysp i przymulisk (o których mowa w art. 224 ww. ustawy), stanowiących działki ewidencyjne oraz pasa technicznego.

Zgodnie z art. 326 Prawa wodnego w projekcie planu ogólnego gminy należy uwzględnić ustalenia Planu gospodarowania wodami na obszarze dorzecza Odry z dnia 16 listopada 2022 r. (Dz. U. z 2023 r. poz. 335), który wszedł w życie 24 lutego 2023 r., ustalenia Planu zarządzania ryzykiem powodziowym dla obszaru dorzecza Odry z dnia 26 października 2022 r. (Dz. U. z 2022 r. poz. 2714), który wszedł w życie 23 marca 2023 r. oraz ustalenia Planu przeciwdziałania skutkom suszy z dnia 15 lipca 2021 r. (Dz.U. 2021 poz. 1615), który wszedł w życie 18 września 2021 r.

Na podstawie map zagrożenia powodziowego, zawierających między innymi granice zasięgu obszarów szczególnego zagrożenia powodzią, na których prawdopodobieństwo wystąpienia powodzi jest średnie i wynosi 1% oraz obszarów, na których prawdopodobieństwo wystąpienia powodzi jest wysokie i wynosi 10% ustalono, że gmina Godziesze Wielkie znajduje się:

- a) na obszarze szczególnego zagrożenia powodzią, w rozumieniu art. 16 pkt 34) lit. a) Prawa wodnego, tj. obszarze, na którym prawdopodobieństwo wystąpienia powodzi jest średnie i wynosi 1%,
- b) na obszarze szczególnego zagrożenia powodzią, w rozumieniu art. 16 pkt 34) lit. b) Prawa wodnego, tj. obszarze, na którym prawdopodobieństwo wystąpienia powodzi jest wysokie i wynosi 10%,
- c) na obszarze szczególnego zagrożenia powodzią, w rozumieniu art. 16 pkt 34) lit. c) Prawa wodnego, tj. obszarze między linią brzegu a wałem przeciwpowodziowym lub naturalnym wysokim brzegiem, w który wbudowano trasę wału.

Na obszarach szczególnego zagrożenia powodzią, zgodnie z treścią art. 77 ust. 1 pkt 3) lit. a) oraz b) Prawa wodnego, zakazuje się m.in. gromadzenia ścieków, nawozów naturalnych, środków chemicznych, a także innych substancji mogących zanieczyścić wody, jak również lokalizacji nowych cmentarzy. Jeżeli nie spowoduje to zagrożenia dla jakości wód w przypadku wystąpienia powodzi, właściwy organ Wód Polskich (tj. dyrektor regionalnego zarządu gospodarki wodnej Wód Polskich), zgodnie z art. 77 ust. 3 Prawa wodnego, może, w drodze decyzji, zwolnić od wymienionych wyżej zakazów, określając warunki niezbędne dla ochrony jakości wód.

Informuję, że na obszarach szczególnego zagrożenia powodzią, na których prawdopodobieństwo wystąpienia powodzi jest średnie i wynosi 1% oraz jest wysokie i wynosi 10% nie należy lokalizować nowej zabudowy. Należy również wykluczyć zagospodarowanie terenu, które powoduje wzrost ryzyka powodziowego, zmniejszające stopień naturalnej retencji zlewni oraz pogarszające warunki przepływu wód, w tym wód powodziowych.

Zgodnie z obecnie obowiązującymi przepisami prawa, projekt planu ogólnego gminy musi uwzględniać zarówno w części tekstowej, jak i graficznej, obszary szczególnego zagrożenia powodzią, wały przeciwpowodziowe oraz pasy o szerokości 50 m od stopy wału oraz obszary gruntów zmeliorowanych.

Wobec powyższego informacje dotyczące występowania na przedmiotowym terenie wymienionych powyżej obszarów, jak również informacje dotyczące zakazów na nich obowiązujących oraz o możliwości uzyskania odstępstwa od tych zakazów winny zostać zawarte w treści projektu planu ogólnego gminy, a granica zasięgu tych obszarów winna zostać zaznaczona na załączniku graficznym.

Ochronę ludzi i mienia przed powodzią realizuje się w szczególności przez kształtowanie zagospodarowania przestrzennego dolin rzecznych i terenów zagrożonych powodzią. Wskazać również należy, że wymogi dotyczące zagospodarowywania terenów powodziowych są rygorystyczne, a ich zabudowa oraz zmiana ukształtowania terenu powinny następować wyjątkowo. Zgodnie z Dyrektywą 2007/60/WE Parlamentu Europejskiego i Rady z dnia 23 października 2007 r. w sprawie oceny ryzyka powodziowego i zarządzania nim (Dz.U. UE L z dnia 06 listopada 2007 r.), ochronę przed powodzią należy rozpatrywać nie tylko w kontekście występującego zagrożenia, czy realizowanych działań technicznych, ale także w kontekście zarządzania ryzykiem powodziowym, którego celem, zgodnie z art. 16 pkt 4) Prawa wodnego, jest ograniczenie potencjalnych negatywnych skutków powodzi dla życia i zdrowia ludzi, środowiska, dziedzictwa kulturowego oraz działalności gospodarczej.

- Co więcej, zgodnie z art. 166 ust. 10 Prawa wodnego, planowana zabudowa oraz planowane zagospodarowanie terenu położonego na obszarach szczególnego zagrożenia powodzią nie może naruszać m.in. ustaleń planu gospodarowania wodami na obszarze dorzecza oraz ustaleń planu zarządzania ryzykiem powodziowym, nie może stanowić zagrożenia dla ochrony zdrowia ludzi, środowiska i dóbr kultury oraz nie może utrudniać zarządzania ryzykiem powodziowym.

Na podstawie map zagrożenia powodziowego oraz map ryzyka powodziowego przygotowuje się plany zarządzania ryzykiem powodziowym, z uwzględnieniem podziału kraju na obszary dorzeczy i regiony wodne. Zgodnie z załącznikiem do rozporządzenia Rady Ministrów z dnia 26 października 2022 r. w sprawie przyjęcia Planu zarządzania ryzykiem powodziowym dla obszaru dorzecza Odry (Dz. U. z 2022 r. poz. 2714), który wszedł w życie 23 marca 2023 r., określono cele zarządzania ryzykiem powodziowym w odniesieniu do zagrożenia od strony rzek. W ramach celu głównego: *zahamowanie wzrostu ryzyka powodziowego* oraz celu głównego: *obniżenie istniejącego ryzyka powodziowego* określone zostały cele szczegółowe mówiące o zapewnieniu racjonalnego gospodarowania obszarów zagrożenia powodziowego (cele szczegółowe 1.2. i 2.2.), co bez wątpliwości dotyczy takich działań jak utrzymanie oraz zwiększanie istniejącej zdolności retencyjnej zlewni w regionie wodnym, jak również wyeliminowanie i unikanie wzrostu zagospodarowania na obszarach szczególnego zagrożenia powodzią.

Na podstawie map zagrożenia powodziowego ustalono również, że gmina Godziesze Wielkie znajduje się na obszarze, na którym prawdopodobieństwo wystąpienia powodzi jest niskie i wynosi 0,2% oraz na obszarze narażonym na zalanie w przypadku zniszczenia lub uszkodzenia wału przeciwpowodziowego.

Pomimo obowiązujących przepisów prawa i braku konieczności uwzględniania w projekcie planu ogólnego gminy obszaru, na którym prawdopodobieństwo wystąpienia powodzi jest niskie i wynosi 0,2% oraz obszaru narażonego na zalanie w przypadku zniszczenia lub uszkodzenia wału przeciwpowodziowego sugeruje się zawrzeć zarówno w części tekstowej, jak i w części graficznej przedmiotowego projektu planu, stosowne informacje w tym zakresie.

Mając powyższe na uwadze informuję, że projekt planu ogólnego gminy Godziesze Wielkie będzie podlegał uzgodnieniu z Dyrektorem Regionalnego Zarządu Gospodarki Wodnej Wód Polskich w Poznaniu w zakresie zabudowy i zagospodarowania terenu położonego na obszarze szczególnego zagrożenia powodzią.

Zwracam uwagę, że zapisy planu ogólnego gminy winny być zgodne z zakazami, nakazami i ograniczeniami obowiązującymi z mocy aktów prawa miejscowego w tym m.in. rozporządzeń ustanawiających strefy ochronne ujęć wód podziemnych o ile na danym obszarze ww. zostały ustanowione.

P.O. Z-CY Dyrektora
Błażej Waligórski
/podpisano elektronicznie/

Otrzymują:

1. Adresat (ePUAP)
2. RPP aa

Państwowe Gospodarstwo Wodne Wody Polskie
Regionalny Zarząd Gospodarki Wodnej w Poznaniu
ul. Chlebowa 4/8, 61-003 Poznań
tel.: +48 (61) 85 67 750 | faks: +48 (61) 85 25 731 | e-mail:
poznan@wody.gov.pl

www.wody.gov.pl

Pobierz PDF

Wydruk dla KPA

Wydruk dla OP

UPP - Urzędowe Poświadczenie Przedłożenia

Identyfikator Poświadczenia: ePUAP-UPP145277663

Adresat dokumentu, którego dotyczy poświadczenie

Nazwa adresata dokumentu: URZĄD GMINY GODZIESZE WIELKIE

Identyfikator adresata: id3b7j8d0o

Rodzaj identyfikatora adresata: ePUAP-ID

Nadawca dokumentu, którego dotyczy poświadczenie

Nazwa nadawcy: PGW Wody Polskie - RZGW Poznań

Identyfikator nadawcy: pgwwp-po

Rodzaj identyfikatora nadawcy: ePUAP-ID

Dane poświadczenia

Data doręczenia: 2024-10-31T09:03:18.739

Data wytworzenia poświadczenia: 2024-10-31T09:03:18.739

Identyfikator dokumentu, którego dotyczy poświadczenie: DOK204943048

Dane uzupełniające (opcjonalne)

Rodzaj informacji uzupełniającej: Źródło

Wartość informacji uzupełniającej: Poświadczenie wystawione przez platformę ePUAP

Rodzaj informacji uzupełniającej: Identyfikator ePUAP dokumentu

Wartość informacji uzupełniającej: 204943048

Rodzaj informacji uzupełniającej: Informacja

Wartość informacji uzupełniającej: Zgodnie z art. 39¹ par. 1 k.p.a., w związku z art. 158 ust. 1 ustawy o doręczeniach elektronicznych, pisma powiązane z przedłożonym dokumentem będą przesyłane za pomocą środków komunikacji elektronicznej.

Rodzaj informacji uzupełniającej: Pouczenie

Wartość informacji uzupełniającej: Zgodnie z art. 39¹ par. 1d k.p.a., w związku z art. 158 ust. 1 ustawy o doręczeniach elektronicznych, istnieje możliwość rezygnacji z doręczania pism za pomocą środków komunikacji elektronicznej.

Dane dotyczące podpisu

Poświadczenie zostało podpisane - aby je zweryfikować należy użyć oprogramowania do weryfikacji podpisu

Lista podpisanych elementów (referencji):

referencja ID-ff742472648eeedf2dc10f42706828c6 :

referencja ID-ca001ad71dfbdf9e2cf99d6425e1b13e : Pismo%20P.RPP.603.491.2024.PS.xml

referencja : #xades-id-53208a87ddf0add6fc349f1478e06651



Kalisz

Dopisz swoją historię

31. 10. 2024

Bejerski

Prezydent Miasta Kalisza

WBUA.670.0177.2024
D2024.10.02022



Kalisz, dnia 29 października 2024 r.

Wójt Gminy Godziesze Wielkie

W dniu 10 października 2024 roku do Urzędu Miasta Kalisza wpłynęło zawiadomienie Wójta Gminy Godziesze Wielkie, znak IK.6722.1.2024 z dnia 9 października 2024 roku, o podjęciu przez Radę Gminy Godziesze Wielkie uchwały nr III/16/2024 z dnia 5 czerwca 2024 roku w sprawie przystąpienia do sporządzenia **planu ogólnego Gminy Godziesze Wielkie**.

W związku z powyższym, na podstawie art. 13i ust. 3 pkt 2 ustawy z dnia 27 marca 2003 r. o planowaniu i zagospodarowaniu przestrzennym (t.j. Dz. U. z 2024 r. poz. 1130), wnioskuję by w planie ogólnym Gminy Godziesze Wielkie:

- wykluczyć profile funkcjonalne w strefach planistycznych na terenach przygranicznych Kalisza, które mogłyby negatywnie wpływać na tereny miasta Kalisza, tj. profile funkcjonalne takie jak: tereny wielkotowarowej produkcji rolnej, tereny produkcji, tereny biogazowni, tereny elektrowni wiatrowej, itp.,
- uwzględnić powiązania z układem drogowym miasta Kalisza oraz zapewnić ciągłość ścieżek rowerowych na terenie Kalisza o znaczeniu regionalnym,
- zapewnić ciągłość korytarza ekologicznego wzdłuż rzeki Proсны.

Uwzględnienie powyższych wniosków zapewni spójność w zagospodarowywaniu terenów położonych przy granicy obu jednostek administracyjnych.

**PREZYDENT
MIASTA KALISZA**
Krzysztof Kinastowski

URZĄD MIASTA KALISZA
62-800 Kalisz, Główny Rynek 20

URZĄD MIASTA KALISZA
WYDZIAŁ BUDOWNICTWA
URBANISTYKI I ARCHITEKTURY

OPŁATA POBRANA
TAXE PERÇUE - POLOGNE
Umowa z Poczta Polska S.A.
ID nr 515690/P



R

(00)659007734559770963



Poczta Polska

Opłata pobrana _____ zł _____ gr

2024

Marek Gwiny Godłesze Wielkie
ul. Miskopola 10
62-872 Godlesze Małe

no

31. 10. 2024

Sejens d



WOJEWÓDZKI URZĄD OCHRONY ZABYTKÓW
W POZNANIU
DELEGATURA W KALISZU

62-800 Kalisz
ul. Juliana Tuwima 10
tel. (62) 767 23 21
<http://poznan.wuoz.gov.pl/>
e-mail: kalisz.sekretariat@poznan.wuoz.gov.pl

Ka-WN.5150.4895.2.2024

list polecony za zwrotnym potwierdzeniem odbioru

Kalisz, 28.10.2024 r.



**Wójt
Gminy Godziesze Wielkie
Urząd Gminy Godziesze Wielkie
ul. 11 Listopada 10
62-872 Godziesze Małe**

Dotyczy: pismo znak: (IK.6722.1.2024).

Działając na podstawie art. 18, art. 19, art. 89 pkt. 2 oraz art. 93 ust. 1 ustawy z dnia 23 lipca 2003 r. o ochronie i opiece nad zabytkami (tekst jednolity: Dz. U. z 2024 r. poz. 1292), art. 13b pkt 3 lit. j, art. 13i ust. 3 pkt. 2 ustawy z dnia 27 marca 2003 r. o planowaniu i zagospodarowaniu przestrzennym (tekst jednolity: Dz. U. z 2024 r. poz. 1130) po zapoznaniu się z wnioskiem z dnia 09.10.2024 r. (data wpływu do tut. urzędu: 10.10.2024 r.) w sprawie przystąpienia do sporządzenia planu ogólnego gminy Godziesze Wielkie

Wielkopolski Wojewódzki Konserwator Zabytków

przekazuje

wnioski dla sporządzenia planu ogólnego gminy Godziesze Wielkie.

Zgodnie z art. 18. ustawy o planowaniu i zagospodarowaniu przestrzennym ochronę zabytków i opiekę nad zabytkami uwzględnia się przy określaniu ustaleń, planów ogólnych gmin. Określając ustalenia planów w szczególności: 1) uwzględnia się krajowy program ochrony zabytków i opieki nad zabytkami; 2) określa się rozwiązania niezbędne do zapobiegania zagrożeniom dla zabytków, zapewnienia im ochrony przy realizacji inwestycji oraz przywracania zabytków do jak najlepszego stanu. Zgodnie z art. 19. ust. 1. określając ustalenia planu ogólnego gminy, uwzględnia się w szczególności ochronę zabytków nieruchomości: 1) objętych formami ochrony, o których mowa w art. 7, wraz z ich otoczeniem; 2) ujętych w wojewódzkiej lub gminnej ewidencji zabytków. W przypadku gdy gmina posiada gminny program opieki nad zabytkami, ustalenia tego programu uwzględnia się przy określaniu ustaleń planu ogólnego.

Należy uwzględnić rekomendacje i wnioski dotyczące kierunków i zasad kształtowania zabudowy, zagospodarowania i użytkowania terenów zawarte w audycie krajobrazowym województwa wielkopolskiego,

W związku z powyższym w zakresie ochrony obiektów zabytkowych w planie ogólnym gminy Godziesze Wielkie wyznaczając określone przepisami strefy planistyczne oraz gminne standardy urbanistyczne należy uwzględnić:

- 1) zabytki nieruchome wpisane do rejestru zabytków – zgodnie z wykazem w załączniku nr 1 do niniejszego pisma;
- 2) obiekty ujęte w wojewódzkiej i gminnej ewidencji zabytków – zgodnie z wykaz zabytków w wojewódzkiej ewidencji zabytków w załączniku nr 2;
- 3) stanowiska archeologiczne wpisane do rejestru zabytków, ujęte w gminnej i wojewódzkiej zabytków.

I. Wnioski dot. zabytków wpisanych do rejestru zabytków:

- objęcie określoną strefą planistyczną obiektu zabytkowego lub zespołu zabytkowego powinno być dostosowane do walorów zabytku, nowa funkcja powinna być właściwie wkomponowana w zabytkowy układ funkcjonalno-przestrzenny;
- adaptacja historycznego obiektu powinna być przeprowadzona w poszanowaniu pierwotnego układu funkcjonalno-przestrzennego, formy i autentycznej substancji – należy więc wykluczyć wprowadzenie stref niezgodnych z pierwotnym przeznaczeniem zabytku np. wielofunkcyjnej z zabudową mieszkaniową wielorodzinną, strefy handlu wielkopowierzchniowego, strefy gospodarczej w przypadku zespołów rezydencjonalnych;
- wszelkie działania podejmowane na terenach zespołów pałacowo – parkowych powinny służyć zachowaniu, utrwaleniu oraz utrzymaniu w jak najlepszym stanie zabytków architektury oraz zieleni w łączności z zachowaniem walorów przyrodniczych zespołu;
- należy zagwarantować bardzo ograniczone możliwości zabudowy parków pałacowych i dworskich, biorąc pod uwagę, że w historycznych założeniach ogrodowych ochronie podlega rozplanowanie z istniejącą siecią dróg, alei, cieków wodnych, osi i powiązań widokowych oraz starodrzew i zieleń parkowa (zespoły roślinne, ich rodzaje, rozmiary, wody ruchome i stojące), rzeźba terenu, dominanty kompozycyjne i architektoniczne, dopuszcza się możliwość wykorzystania pod zabudowę w parkach miejsc, w których wcześniej istniały historyczne obiekty;
- zabytkowe parki należy objąć strefą zieleni i rekreacji;
- zespoły zabudowy folwarcznej należy zachować jako ważne elementy w przestrzeni historycznej miejscowości z możliwością wprowadzenia nowych funkcji np. usługowej,
- ustalić należy zakaz lokalizacji wszelkich nowych inwestycji mogących przyczynić się do pogorszenia wyglądu obiektów i zespołów budowlanych, a także osi widokowych na te obiekty i zespoły, które również mogą silnie ingerować w krajobraz kulturowy, oraz których funkcja nie jest dostosowana do charakteru otoczenia zabytkowego z szczególnym uwzględnieniem inwestycji typu: elektrownie wiatrowe, stacje bazowe cyfrowej telefonii komórkowej, reklamy wielkoformatowe, farmy fotowoltaiczne, dominanty wysokościowe i przestrzenne itp.;
- wszelkie prace, roboty budowlane i inne działania przy zabytkach wpisanych do rejestru oraz związane z rewaloryzacją i właściwym utrzymaniem parków pałacowych i dworskich wymagają uzyskania pozwolenia konserwatorskiego.

II. Wnioski dotyczące zabytków w wojewódzkiej i gminnej ewidencji zabytków:

- należy dążyć do utrzymania historycznych form budynków, czytelnej pierwotnej bryły, tradycyjnych materiałów i wystroju, na terenach historycznych wsi oraz przy obiektach zabytkowych,
- konieczność dostosowania nowej zabudowy do historycznej kompozycji przestrzennej, w zakresie usytuowania, skali i formy bryły oraz nawiązanie do lokalnej tradycji architektonicznej, w szczególności w zakresie: sytuowania obiektów, linii zabudowy, gabarytów i wysokości budynków, formy architektonicznej, kompozycji stylistycznej fasad, geometrii dachów, wysokości gzymsów i kalenic,
- należy zachować jako czytelne w widoku miejscowości historyczne elementy wysokościowych takich jak np. wieże kościołów, kominy itp.
- w przypadku nowych inwestycji należy wprowadzić wyłącznie takie formy, które stanowią rozszerzenie lub uzupełnienie już istniejących form historycznych obiektu,
- należy zachować i kontynuować cechy historycznego układu przestrzennego miejscowości,
- należy wykluczyć możliwość lokalizacji elektrowni wiatrowych i farm fotowoltaicznych, masztów i wież bazowych oraz wielogabarytowych obiektów w bezpośrednim sąsiedztwie zabytkowych zespołów dworsko – parkowych i cmentarzy (wpisanych do rejestru zabytków i będących w wojewódzkiej i gminnej ewidencji zabytków) oraz w ich dalszym otoczeniu biorąc pod uwagę najważniejsze osie widokowe wiodące w kierunku tych obiektów i prowadzące od nich na zewnątrz (p.w. wzdłuż alei i dróg dojazdowych); powiązania widokowe są integralnym składnikiem funkcjonowania zespołów zabytkowych w krajobrazie, często specjalnie projektowanym i jako takie stanowią wartość podnoszącą walory krajobrazowe i kulturowe gminy,
- ustalić należy zakaz lokalizacji wszelkich nowych inwestycji mogących przyczynić się do pogorszenia wyglądu obiektów i zespołów budowlanych, szczególnie sakralnych i rezydencjonalnych, a także osi widokowych na te obiekty i zespoły, które również mogą silnie ingerować w krajobraz kulturowy, oraz których funkcja nie jest dostosowana do charakteru otoczenia zabytkowego z szczególnym uwzględnieniem inwestycji typu: elektrownie wiatrowe, stacje bazowe cyfrowej telefonii komórkowej, reklamy wielkoformatowe, farmy fotowoltaiczne, dominanty wysokościowe i przestrzenne itp.,
- w obrębie zespołów folwarcznych należy zapewnić utrzymanie charakterystycznych układów przestrzennych, z czytelnym podwórzem otoczonym budynkami gospodarczymi, nowa zabudowa na terenie zespołu folwarcznego powinna być dostosowana do historycznego otoczenia pod względem usytuowania, gabarytów, formy bryły i materiałów budowlanych, zespoły zabudowy folwarcznej należy zachować jako ważne elementy w przestrzeni historycznej miejscowości z możliwością wprowadzenia nowych funkcji np. usługowej.
- w odniesieniu do zabytkowych cmentarzy bezwzględnie utrzymać należy pierwotne rozplanowanie, zieleni cmentarną, zachowane nagrobki i ich pozostałości, bezwzględnie należy pozostawić jako cmentarze, natomiast tereny zamkniętych cmentarzy należy pozostawić jako enklawy zieleni i miejsca po dawnych cmentarzach.


IV. Wnioski dot. zabytków archeologicznych wpisanych do rejestru zabytków:

Nr rejestru Nr zawiadomienia Data zawiadomienia	Gmina	Miejscowość	Nr rejestru Data wpisu Funkcja stanowiska	AZP Nr stan. (w miejscowości /na obszarze)
	Godziesze Wielkie	Józefów	A460 02.02.1985 r. grodzisko wczesnośredniowieczne z fazy D	AZP 68- 39/55, Józefów st. 5
85/Wlkp/A, L.dz.SOZ- 4155/0009/ 15R/2002 z 06.03.2002 r.	Godziesze Wielkie	Stobno		AZP 68- 39/45 Stobno st. 3

- 1) Zabytki archeologiczne wpisane do rejestru, objęte ścisłą ochroną konserwatorską.
- na terenie stanowisk archeologicznych wpisanych do rejestru zabytków zakazuje się prowadzenie wszelkich robót budowlanych oraz wszelkich działalności gospodarczych w tym w szczególności: wydobycia kruszywa, budowli przemysłowych oraz innych działań, których skutkiem miałyby być przekształcenie terenu, a prace porządkowe prowadzone w ich obrębie wymagają uzgodnienia z Wielkopolskim Wojewódzkim Konserwatorem Zabytków;
 - w bezpośrednim sąsiedztwie zabytków archeologicznych wpisanych do rejestru należy ustalić zakaz lokalizacji wszelkich inwestycji silnie ingerujących w krajobraz kulturowy mogących przyczynić się do jego pogorszenia oraz inwestycji, których funkcja nie jest dostosowana do charakteru otoczenia zabytkowego z szczególnym uwzględnieniem zadań typu: elektrownie wiatrowe, stacje bazowe cyfrowej telefonii komórkowej, reklamy wielkoformatowe, farmy fotowoltaiczne, dominanty wysokościowe i przestrzenne itp.

V. Wnioski dot. zabytków archeologicznych ujętych w gminnej/wojewódzkiej ewidencji zabytków

- na terenie gminy zewidencjonowano 312 stanowisk archeologicznych w wojewódzkiej ewidencji zabytków;
- na terenie stanowisk archeologicznych ujętych w wojewódzkiej ewidencji zabytków dopuszcza się działalność inwestycyjną ; zastosowanie wówczas mają właściwe przepisy ustawy o ochronie zabytków i opiece nad zabytkami [art. 6 ust. 1 pkt. 3 lit. a, art. 22 ust. 2, art. 36, ust. 1, pkt. 5 ustawy z dnia 23 lipca 2003 r. o ochronie zabytków i opiece nad zabytkami (t.j. Dz.U. z 2024 r. poz. 1292)];
- wojewódzka ewidencja zabytków archeologicznych dostępna jest w siedzibie tut. urzędu po wcześniejszym umówieniu.

Z up. Wielkopolskiego Wojewódzkiego
Konserwatora Zabytków

mgr Tomasz Talar
Kierownik Delegatury w Kaliszu

Załącznik:

- 1) Załącznik nr 1 – wykaz zabytków wpisanych do rejestru zabytków
- 2) Załącznik nr 2 – wykaz zabytków ujętych w wojewódzkiej ewidencji zabytków

egzemplarz *ad acta*

Sprawę prowadzą:

Joanna Sibrecht, inspektor ochrony zabytków ds. zabytków nieruchomych, tel. (62) 767 23 21 wew. 39, e-mail: jsibrecht@poznan.wuoz.gov.pl;

Anna Tabaka, Inspektor ochrony zabytków ds. rejestru zabytków, dokumentacji i ewidencji zabytków nieruchomych

Insp. Sebastian Nowak

Administratorem Pani/Pana danych osobowych jest Wielkopolski Wojewódzki Konserwator Zabytków. Dalsze informacje dotyczące ochrony Pani/Pana danych osobowych znajdują się na stronie WWW pod adresem: <http://poznan.wuoz.gov.pl/ochrona-danych-osobowych-0>

Załącznik 1.

Wykaz zabytków nieruchomych wpisanych do rejestru zabytków

Lp.	Miejscowość	Obiekt	Nr rejestru
1.	Godziesze Wielkie	Kościół parafialny pw. św. Bartłomieja Apostoła	Kl.IV-73/80/54 z 04.06.1954
2.	Godziesze Wielkie	Kościół parafialny pw. św. Bartłomieja Apostoła: - dzwonnica	459/A z 1.02.1969 r.
3.	Żydów	Dwór, ul. Szkolna	503/A z 26.08.1988 r.
4.	Żydów	Park dworski, spichlerz, stodoła w zespole dworskim	nr rej.: 534/A z 25.07.1990 r.

Załącznik 2.Wykaz zabytków ujętych w wojewódzkiej ewidencji zabytków

Lp.	Miejscowość	Gmina	Powiat	Wojewódzka ewidencja zabytków (WEZ), numer rejestru, data wpisu	Adres/ nr porządkowy
1.	Godziesze Wielkie	Godziesze Wielkie	kaliski	Kościół parafialny pw. św. Bartłomieja Apostoła nr rej.: kl.IV-73/80/54 z 4.06.1954 r.	Krótką 1
2.	Godziesze Wielkie	Godziesze Wielkie	kaliski	Kościół parafialny pw. św. Bartłomieja Apostoła: - dzwonnica, nr rej.: 459/A z 1.02.1969 r.	Krótką 1
3.	Godziesze Wielkie	Godziesze Wielkie	kaliski	chałupa drewniana, ul. Ostrowska 31	24 Stycznia 18
4.	Godziesze Wielkie	Godziesze Wielkie	kaliski	chałupa drewniana I, ul. Borkowska 9 (1900 r.)	Borkowska 9
5.	Godziesze Wielkie	Godziesze Wielkie	kaliski	chałupa drewniana II, ul. Borkowska 9 (1866 r.)	Borkowska 9
6.	Godziesze Wielkie	Godziesze Wielkie	kaliski	obora drewniana, ul. Borkowska 9	Borkowska 9
7.	Godziesze Wielkie	Godziesze Wielkie	kaliski	stodoła drewniana, ul. Borkowska 9	Borkowska 9
8.	Godziesze Wielkie	Godziesze Wielkie	kaliski	dom drewniany, ul. Konopnickiej 20	Konopnickiej 19
9.	Godziesze Wielkie	Godziesze Wielkie	kaliski	chałupa drewniana, ul. 24 Stycznia 18	Konopnickiej 20

10.	Godziesze Wielkie	Godziesze Wielkie	kaliski	dom drewniany, ul. Konopnickiej 19	Konopnickiej 20
11.	Godziesze Wielkie	Godziesze Wielkie	kaliski	spichlerz w zagrodzie, ul. Ostrowska 52	Ostrowska 52
12.	Godziesze Wielkie	Godziesze Wielkie	kaliski	cmentarz rzym.-kat. , ul. Cmentarna	
13.	Godzieszki	Godziesze Wielkie	kaliski	spichlerz w zagrodzie nr 23	23
14.	Godzieszki	Godziesze Wielkie	kaliski	piwniczka w zagrodzie nr 23, tzw. sklep	23
15.	Końska Wieś	Godziesze Wielkie	kaliski	dom (chałupa) nr 19	7
16.	Saczyn	Godziesze Wielkie	kaliski	dom (chałupa) nr 53	53
17.	Saczyn	Godziesze Wielkie	kaliski	wiatrak – koźlak	
18.	Skrzatki 1	Godziesze Wielkie	kaliski	dom (chałupa)	1
19.	Skrzatki 6	Godziesze Wielkie	kaliski	dom (chałupa)	2
20.	Skrzatki 6	Godziesze Wielkie	kaliski	obora	2
21.	Skrzatki 8	Godziesze Wielkie	kaliski	chałupa drewniana z wystawką	8
22.	Skrzatki 10	Godziesze Wielkie	kaliski	chałupa drewniana z wystawką	10
23.	Skrzatki 11	Godziesze Wielkie	kaliski	chałupa drewniana	11
24.	Skrzatki 11	Godziesze Wielkie	kaliski	chlew	11
25.	Skrzatki 14	Godziesze Wielkie	kaliski	chałupa drewniana	14
26.	Skrzatki 29	Godziesze Wielkie	kaliski	chałupa drewniana	
27.	Stobno	Godziesze Wielkie	kaliski	Założenie dworsko-parkowo-folwarczne	
28.	Takomyśle	Godziesze Wielkie	kaliski	dom (chałupa) nr 23	
29.	Stradomia Nowa	Godziesze Wielkie	kaliski	dom mieszkalny nr 18	18

30.	Wolica 8	Godziesze Wielkie	kaliski	dom (chałupa)	8
31.	Wolica 13	Godziesze Wielkie	kaliski	chałupa drewniana	13
32.	Wolica 13	Godziesze Wielkie	kaliski	budynek gospodarczy	13
33.	Wolica 40	Godziesze Wielkie	kaliski	chałupa drewniana	40
34.	Wolica 42	Godziesze Wielkie	kaliski	chałupa drewniana	42
35.	Wolica 49	Godziesze Wielkie	kaliski	dom (chałupa)	49
36.	Wolica 49	Godziesze Wielkie	kaliski	stodoła	49
37.	Wolica 59	Godziesze Wielkie	kaliski	dom (chałupa)	59
38.	Wolica 94	Godziesze Wielkie	kaliski	Gajówka Jeziorko, póz. Leśniczówka Wolica, ob. dom mieszkalny	94
39.	Zadowice	Godziesze Wielkie	kaliski	założenie dworsko-parkowo-folwarczny	51,51a,51b
40.	Zajączki Bankowe 9	Godziesze Wielkie	kaliski	dom (chałupa drewniana)	9
41.	Zajączki Bankowe 21	Godziesze Wielkie	kaliski	dom (chałupa drewniana)	21
42.	Żydów	Godziesze Wielkie	kaliski	Zespół folwarczny	
43.	Żydów	Godziesze Wielkie	kaliski	Dwór, ul. Szkolna, nr rej.: 503/A z 26.08.1988 r.	
44.	Żydów	Godziesze Wielkie	kaliski	Park dworski, spichlerz, stodoła w zespole dworskim, nr rej.: 534/A z 25.07.1990 r.	
45.	Żydów	Godziesze Wielkie	kaliski	stodoła w zespole folwarcznym	
46.	Żydów	Godziesze Wielkie	kaliski	spichlerz w zespole folwarcznym	
47.	Żydów	Godziesze Wielkie	kaliski	park dworski	

AGENCIJA ZA ZAŠTITU I OBRANU ZABITKOV
u Poznaniu
DELEGATURA u KALISZU
ul. Tawima 10, tel./fax: 062/757 64 21
62-800 KALISZ

OPŁATA POBRANA
TAXE PERÇUE - POLOGNE
Umowa z Poczta Polska S.A.
Nr ID 528931/P

POLOGNY 10
patrologym polwielkoscym



R

(00)659007734559869292

Poczta Polska
Opłata pobrana _____ zł _____ gr


2024

S
Wójt Gminy Goleniów Wielicz
Urząd Gminy
ul. M. Wysłoucha 10
62-872 Goleniów Wielicz

31.10.2024



Nadleśnictwo Kalisz



Fejzo



Szałe, dnia 25.10.2024 r.

Zn. Spr.: ZG.2200.132.2024

Urząd Gminy Godziesze Wielkie
ul. 11 listopada 10
62-872 Godziesze Wielkie

Dotyczy: zawiadomienia o podjęciu przez Radę Gminy Godziesze Wielkie uchwały nr III.16.2024 z dnia 5 czerwca 2024 r. ws. przystąpienia do sporządzenia planu ogólnego Gminy Godziesze Wielkie.

W związku z pierwszym zawiadomieniem o rozpoczęciu wstępnych prac nad planowaniem przestrzennym proszę o nie przeznaczanie gruntów Skarbu Państwa w zarządzie Nadleśnictwa Kalisz na cele nierolnicze i nieleśne w myśl art. 7 ust 1 ustawy z dnia 3 lutego 1995 r. o ochronie gruntów rolnych i leśnych.

**Nadleśniczy
Nadleśnictwa Kalisz**

Szymon Lis
/podpisano elektronicznie/

Sprawę prowadzi: Rafał Miklas - Starszy Specjalista SL ds. stanu posiadania i łowiectwo, Dział Gospodarki Leśnej,

Las Państwowy Nadleśnictwo Kalisz z/s w Szałe, ul. Kaliska 195, 62-860 Opatówek

tel.: +48 62 766 44 40, fax: +48 62 764 44 46, e-mail: kalisz@poznan.lasy.gov.pl www.kalisz.poznan.lasy.gov.pl

Potwierdzam zgodność wydruku z dokumentem wydanym w postaci elektronicznej:

Identyfikator dokumentu	26480.74380.136003
Nazwa dokumentu	Pismo ogólne - Nadlesniczy.pdf
Tytuł dokumentu	Pismo ogólne - Nadlesniczy
Sygnatura dokumentu	ZG.2200.132.2024
Data dokumentu	25.10.2024 14:09:19
Skrót dokumentu	9B8317CA1140F6DB7D4ADA6E8F77744A4D7B6 F90
Wersja dokumentu	1.3
Data podpisu	25.10.2024
Sygnatariusz	SZYMON LIS
Stanowisko	Nadleśniczy
Rodzaj certyfikatu	Certyfikat kwalifikowany podpisu elektronicznego
	EZD 3.124.8.8.
Data wydruku:	25.10.2024 14:38:33
Autor wydruku:	Miklas Rafał


STARSZY SPECJALISTA
Służby Leśnej
Rafał Miklas



Lasy Państwowe

Nadleśnictwo Kalisz z/s w Szale
Szale, ul. Kaliska 195
62-860 Opatówek

OPŁATA POBRANA
TAXE PERÇUE - POLOGNE
Umowa nr 0413/CP RH 10-2/2010/S
z Poczta Polska S.A. z dnia
01.09.2010 r.
Nadano w UP Opatówek



2024

R



1924-2024

Lasów Państwowych

POLECENIA

ZG.2200.132.2024



8257 25 10 2024 02 POLECENIA

URZĄD GMINY GODZIESZE WIELKIE

ul. M. LISIOPADA 10

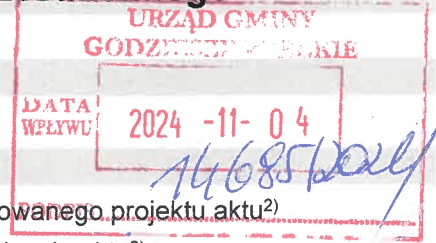
62-870 Godziesze Wielkie

24.10.2024

04. 11. 2024 8

A. Pejos

Pismo dotyczące aktu planowania przestrzennego



1. ORGAN, DO KTÓREGO JEST SKŁADANE PISMO

Nazwa: **Wójt Gminy Godziesze Wielkie**

2. RODZAJ PISMA¹⁾

- 2.1. wniosek do projektu aktu 2.2. uwaga do konsultowanego projektu aktu²⁾
- 2.3. wniosek o zmianę aktu³⁾ 2.4. wniosek o sporządzenie aktu³⁾

3. RODZAJ AKTU PLANOWANIA PRZESTRZENNEGO¹⁾

- 3.1. plan ogólny gminy
- 3.2. miejscowy plan zagospodarowania przestrzennego, w tym zintegrowany plan inwestycyjny lub miejscowy plan rewitalizacji
- 3.3. uchwała ustalająca zasady i warunki sytuowania obiektów małej architektury, tablic reklamowych i urządzeń reklamowych oraz ogrodzeń, ich gabaryty, standardy jakościowe oraz rodzaje materiałów budowlanych, z jakich mogą być wykonane
- 3.4. audyt krajobrazowy
- 3.5. plan zagospodarowania przestrzennego województwa

4. DANE SKŁADAJĄCEGO PISMO⁴⁾

Imię i nazwisko lub nazwa: **Urząd Marszałkowski Województwa Wielkopolskiego w Poznaniu, Departament Infrastruktury**

Kraj: **Polska** Województwo: **Wielkopolskie**

Powiat: **Poznań (miasto)** Gmina: **Poznań (miasto)**

Ulica: **al. Niepodległości 34**

Miejscowość: **Poznań** Kod pocztowy: **61-714**

E-mail (w przypadku gdy składający pismo posiada adres e-mail):

Nr tel. (nieobowiązkowo): **61 626 70 50**

Adres skrytki ePUAP lub adres do doręczeń elektronicznych⁵⁾:

4.1. Czy składający pismo jest właścicielem lub użytkownikiem wieczystym nieruchomości objętej wnioskiem lub uwagą?

- tak nie

5. ADRES DO KORESPONDENCJI SKŁADAJĄCEGO PISMO⁴⁾

(Nieobowiązkowo)

Kraj: Województwo:

Powiat: Gmina:

Ulica: Nr domu: Nr lokalu:

Miejscowość: Kod pocztowy:

6. DANE PEŁNOMOCNIKA⁴⁾

(Nieobowiązkowo)

- pełnomocnik pełnomocnik do doręczeń

Imię i nazwisko:

Kraj: Województwo:

Powiat: Gmina:

Ulica: Nr domu: Nr lokalu:

Miejscowość: Kod pocztowy:

E-mail (w przypadku gdy pełnomocnik posiada adres e-mail):

Nr tel. (nieobowiązkowo):

Adres skrytki ePUAP lub adres do doręczeń elektronicznych⁵⁾:

7. TREŚĆ PISMA

7.1. Treść Wnoszę o uwzględnienie informacji zawartej w punkcie 7.2.

7.2. (Nieobowiązkowo) W przypadku wypełnienia, należy uzupełnić każdą z kolumn tabeli.

Szczegółowe informacje dotyczące treści pisma w odniesieniu do działek ewidencyjnych:

Lp.	7.2.1. Nazwa aktu planowania przestrzennego	7.2.2. Identyfikator działki lub działek ewidencyjnych	7.2.3. Czy teren objęty pismem obejmuje całość działki lub działek ewidencyjnych ⁶⁾	7.2.4. Treść ⁶⁾
1	PLAN OGÓLNY GMINY GODZIESZE WIELKIE	<input type="checkbox"/> tak <input type="checkbox"/> nie	Informacje wynikające z ustaleń obowiązującego Planu zagospodarowania przestrzennego województwa wielkopolskiego wraz z Planem zagospodarowania przestrzennego miejskiego obszaru funkcjonalnego Poznania, zatwierdzonego Uchwałą nr VI/70/19 Sejmiku Województwa Wielkopolskiego z dnia 25 marca 2019 r. (Dz. Urz. Woj. Wlkp. z 2019 r., poz. 4021), dla terenu objętego powyższym przystąpieniem zawarte są w piśmie nr DI-IV.7634.1397.2024 stanowiącym załącznik nr 1 do niniejszego wniosku.

7.3. (Nieobowiązkowo) W przypadku wypełnienia, należy uzupełnić każdą z kolumn tabeli.

Szczegółowe informacje dotyczące działek ewidencyjnych oraz niektórych parametrów – w przypadku zaznaczenia w pkt 2: wniosku do projektu aktu (pkt 2.1), uwagi do konsultowanego projektu aktu (pkt 2.2) lub wniosku o zmianę aktu (pkt 2.3) oraz w pkt 3: planu ogólnego gminy (pkt 3.1) lub miejscowego planu zagospodarowania przestrzennego, w tym zintegrowanego planu inwestycyjnego lub miejscowego planu rewitalizacji (pkt 3.2):

Lp.	7.3.1. Nazwa planu ogólnego gminy lub miejscowego planu zagospodarowania przestrzennego	7.3.2. Identyfikator działki lub działek ewidencyjnych	7.3.3. Czy teren objęty pismem obejmuje całość działki lub działek ewidencyjnych ⁷⁾	7.3.4. Nazwa lub nazwy klasy przeznaczenia terenu (albo symbol lub symbole klasy przeznaczenia terenu) ⁷⁾	7.3.5. Maksymalny udział powierzchni zabudowy [%]	7.3.6. Maksymalna wysokość zabudowy [m]	7.3.7. Minimalny udział powierzchni biologicznie czynnej [%]
1	<input type="checkbox"/> tak <input type="checkbox"/> nie

8. OŚWIADCZENIE W SPRAWIE KORESPONDENCJI ELEKTRONICZNEJ

Wyrażam zgodę Nie wyrażam zgody

na doręczanie korespondencji w niniejszej sprawie za pomocą środków komunikacji elektronicznej w rozumieniu art. 2 pkt 5 ustawy z dnia 18 lipca 2002 r. o świadczeniu usług drogą elektroniczną (Dz. U. z 2020 r. poz. 344).

9. ZAŁĄCZNIKI

- Pełnomocnictwo do reprezentowania składającego pismo lub pełnomocnictwo do doręczeń (zgodnie z ustawą z dnia 16 listopada 2006 r. o opłacie skarbowej (Dz. U. z 2023 r. poz. 2111)) – jeżeli składający pismo działa przez pełnomocnika.
 - Potwierdzenie uiszczenia opłaty skarbowej od pełnomocnictwa – jeżeli obowiązek uiszczenia takiej opłaty wynika z ustawy z dnia 16 listopada 2006 r. o opłacie skarbowej.
 - (Nieobowiązkowo). Określenie granic terenu w formie graficznej w przypadku wskazania terenu objętego pismem jako części działki ewidencyjnej lub działek ewidencyjnych.
 - (Nieobowiązkowo). Inne załączniki – w przypadku zaznaczenia pola należy podać nazwy załączników.⁸⁾
1. Załącznik nr 1 – Pismo nr DI-IV.7634.1397.2024

10. PODPIS SKŁADAJĄCEGO PISMO (PEŁNOMOCNIKA) I DATA PODPISU

Podpis powinien być czytelny. Podpis i datę podpisu umieszcza się w przypadku składania pisma w postaci papierowej.

Podpis:

Data: 31.10.2024 r.

ZASTĘPCA DYREKTORA

Krzysztof Krzysztofiak

¹⁾ Można zaznaczyć więcej niż jedno pole. W ramach jednego pisma można wybrać tylko te akty, w przypadku których pismo będzie wysyłane do tego samego organu wskazanego w pkt 1. W przypadku gdy treść wniosku lub uwagi związana jest z dokumentem powiązany z aktem planowania przestrzennego (np. sporządzanej w toku procedowania aktu, w ramach strategicznej oceny oddziaływania na środowisko, prognozy oddziaływania na środowisko), należy w pkt 3 wybrać rodzaj aktu planowania przestrzennego, którego ten dokument dotyczy, po czym wprowadzić treść wniosku lub uwagi w pkt 7.1 lub 7.2.

²⁾ Nie dotyczy planu zagospodarowania przestrzennego województwa.

³⁾ Nie dotyczy planu zagospodarowania przestrzennego województwa i audytu krajobrazowego.

⁴⁾ W pkt 4 należy podać adres zamieszkania albo siedziby składającego pismo. W przypadku wypełnienia pkt 5 podaje się adres do korespondencji składającego pismo, jeżeli jest inny niż adres podany w pkt 4. W przypadku wypełnienia pkt 6 podaje się adres zamieszkania albo siedziby pełnomocnika. W przypadku większej liczby składających pismo lub pełnomocników dane kolejnych składających pismo lub pełnomocników dodaje się w formularzu albo zamieszcza na osobnych stronach i dołącza do formularza.

⁵⁾ Adres skrytki ePUAP lub adres do doręczeń elektronicznych wskazuje się w przypadku wyrażenia zgody na doręczanie korespondencji za pomocą środków komunikacji elektronicznej, z zastrzeżeniem przypadków, w których organ, zgodnie z przepisami ustawy z dnia 18 listopada 2020 r. o doręczeniach elektronicznych (Dz. U. z 2023 r. poz. 285, z późn. zm.), ma obowiązek doręczenia korespondencji na adres do doręczeń elektronicznych.

⁶⁾ W przypadku zaznaczenia pola „nie” (wskazania terenu objętego pismem jako części działki ewidencyjnej lub działek ewidencyjnych) można dodać załącznik z określeniem granic terenu w formie graficznej.

⁷⁾ Podaje się nazwę lub symbol klasy przeznaczenia terenu zgodnie ze standardami określonymi w przepisach wykonawczych wydanych na podstawie art. 16 ust. 2 ustawy z dnia 27 marca 2003 r. o planowaniu i zagospodarowaniu przestrzennym (Dz. U. z 2023 r. poz. 977, z późn. zm.).

⁸⁾ W przypadku dołączenia do pisma załączników zawierających dane osobowe, inne niż wymienione w pkt 4, 5 i 6, załączniki te należy zanonimizować, tj. ukryć dane osobowe.



DI-IV.7634.1397.2024

Wójt Gminy Godziesze Wielkie
ul. 11 Listopada 10
62-872 Godziesze Małe

W odpowiedzi na zawiadomienie z dnia 9 października 2024 r. (wplynęło do UMWW 14.10.2024 r.) nr IK.6722.1.2024 o przystąpieniu do sporządzenia **planu ogólnego gminy Godziesze Wielkie**, przekazuję poniższe informacje, wynikające z ustaleń obowiązującego Planu zagospodarowania przestrzennego województwa wielkopolskiego wraz z Planem zagospodarowania przestrzennego miejskiego obszaru funkcjonalnego Poznania, zatwierdzonego Uchwałą nr V/70/19 Sejmiku Województwa Wielkopolskiego z dnia 25 marca 2019 r. (Dz. Urz. Woj. Wlkp. z 2019 r., poz. 4021), dla terenu objętego powyższym przystąpieniem. Plan zagospodarowania przestrzennego województwa dostępny jest na stronie internetowej Urzędu Marszałkowskiego (www.umww.pl/urzad/departamenty/departament_infrastruktury/Plan_zagospodarowania_przestrzennego_województwa_wielkopolskiego).

W podjętym opracowaniu winny zostać uwzględnione następujące zadania o znaczeniu ponadlokalnym, zlokalizowane na ww. terenie lub w jego bliskim sąsiedztwie.

1. Ustalenia Planu zagospodarowania przestrzennego województwa wielkopolskiego:

1) w zakresie kształtowania spójnej sieci osadniczej:

- Godziesze Wielkie – ośrodek gminny,
- strefy wysokiej i średniej intensywności procesów osadniczych,
- strefy zielonych pierścieni,

2) w zakresie ochrony walorów przyrodniczych:

- Obszar Chronionego Krajobrazu Dolina Proсны,
- zapewnienie trwałości i ciągłości systemu przyrodniczego województwa – ponadlokalne obszary węzłowe,
- międzynarodowy i krajowy korytarz ekologiczny doliny rzeki Proсны,

3) w zakresie kształtowania i racjonalnego gospodarowania zasobami środowiska przyrodniczego:

- lasy,
- obszary predysponowane do zalesień,



- obszary ważne dla ptaków w okresie gniazdowania oraz migracji,
- obszary o niskich zasobach wód powierzchniowych,
- wody płynące i stojące,
- ekosystemy zależne od wód (mokradła),
- strefy wododziałowe,
- tereny ochrony pośredniej ujęć wody,
- planowany zbiornik małej retencji wodnej,
- Zbiornik Wielowieś Klasztorna,
- główne zbiorniki wód podziemnych - GZWP nr 311 „Zbiornik rzeki Proсна”,
- obszary chronione według ustawy Prawo wodne - obszary przeznaczone do ochrony siedlisk lub gatunków, o których mowa w przepisach ustawy z dnia 16 kwietnia 2004 r. o ochronie przyrody, dla których utrzymanie lub poprawa stanu wód jest ważnym czynnikiem w ich ochronie,
- geostanowisko,
- doliny rzek – elementy naturalnego ukształtowania terenu pełniące funkcje korytarzy ekologicznych,
- obszary o najwyższej wartości dla produkcji rolniczej (kompleksy rolniczej przydatności gruntów ornych 1-5 i 8),
- pozostałe obszary produkcji rolniczej (kompleksy rolniczej przydatności gruntów ornych 6, 7, 9),
- łąki,
- złoża kopalin skalnych – kruszywa naturalne,

4) w zakresie ochrony potencjału kulturowego i krajobrazu oraz rozwoju konkurencyjnych form turystyki i rekreacji:

- obszary wizerunkowe rozwoju turystyki – Wielkopolski System Szlaków Rowerowych,
- turystyka kulturowa – międzynarodowe i krajowe szlaki dziedzictwa – Szlak Bursztynowy,
- turystyka kwalifikowana, wypoczynkowa i biznesowa – międzynarodowe i krajowe szlaki turystyki aktywnej – rowerowe,

5) w zakresie zrównoważonego rozwoju rolnictwa:

- strefy umiarkowanego i ograniczania rozwoju działalności rolniczej,

6) w zakresie poprawy dostępności komunikacyjnej województwa:

- orientacyjny przebieg planowanej linii kolei dużych prędkości,

7) w zakresie rozwoju efektywnej i innowacyjnej infrastruktury technicznej:

- istniejąca linia elektroenergetyczna WN 110 kV,
- sieć szerokopasmowa – sieć światłowodowa i węzeł dystrybucyjny,
- pasy łączności radiowo-telewizyjnej,
- instalacje w trakcie realizacji:

- stacja demontażu pojazdów samochodowych,
- instalacja do odzysku i recyklingu odpadów budowlanych i remontowych,

8) w zakresie zapewnienia bezpieczeństwa publicznego i przeciwdziałania zagrożeniom:

- obszary zagrożenia powodziowego:

- obszary, na których prawdopodobieństwo powodzi jest wysokie i wynosi $P=10\%$ czyli raz na 10 lat,
 - obszary, na których prawdopodobieństwo powodzi jest średnie i wynosi $P=1\%$ czyli raz na 100 lat,
 - obszary, na których prawdopodobieństwo powodzi jest niskie i wynosi $P=0,1\%$ czyli raz na 500 lat,
 - obszary obejmujące tereny narażone na zalanie w przypadku zniszczenia lub uszkodzenia wału przeciwpowodziowego,
- obszary wymagające ograniczania negatywnego wpływu produkcji zwierzęcej na środowisko – intensywny chów lub hodowla drobiu.

Inwestycje celu publicznego o znaczeniu ponadlokalnym na obszarze gminy znajdują się w załącznikach do Planu zagospodarowania przestrzennego województwa wielkopolskiego.

Otrzymują:

1. adresat
2. a/a
mz/mz

ZASTĘPCA DYREKTORA

Krzysztof Krzysztofiak

Pismo dotyczące aktu planowania przestrzennego

1. ORGAN, DO KTÓREGO JEST SKŁADANE PISMO

Nazwa: **Wójt Gminy Godziesze Wielkie**

2. RODZAJ PISMA¹⁾

- 2.1. wniosek do projektu aktu 2.2. uwaga do konsultowanego projektu aktu²⁾
 2.3. wniosek o zmianę aktu³⁾ 2.4. wniosek o sporządzenie aktu³⁾

3. RODZAJ AKTU PLANOWANIA PRZESTRZENNEGO¹⁾

- 3.1. plan ogólny gminy
 3.2. miejscowy plan zagospodarowania przestrzennego, w tym zintegrowany plan inwestycyjny lub miejscowy plan rewitalizacji
 3.3. uchwała ustalająca zasady i warunki sytuowania obiektów małej architektury, tablic reklamowych i urządzeń reklamowych oraz ogrodzeń, ich gabaryty, standardy jakościowe oraz rodzaje materiałów budowlanych, z jakich mogą być wykonane
 3.4. audyt krajobrazowy
 3.5. plan zagospodarowania przestrzennego województwa

4. DANE SKŁADAJĄCEGO PISMO⁴⁾

Imię i nazwisko lub nazwa: **Urząd Marszałkowski Województwa Wielkopolskiego w Poznaniu, Departament Infrastruktury**

Kraj: **Polska** Województwo: **Wielkopolskie**

Powiat: **Poznań (miasto)** Gmina: **Poznań (miasto)**

Ulica: **al. Niepodległości 34**

Miejscowość: **Poznań** Kod pocztowy: **61-714**

E-mail (w przypadku gdy składający pismo posiada adres e-mail):

Nr tel. (nieobowiązkowo): **61 626 70 50**

Adres skrytki ePUAP lub adres do doręczeń elektronicznych⁵⁾:

4.1. Czy składający pismo jest właścicielem lub użytkownikiem wieczystym nieruchomości objętej wnioskiem lub uwagą?

- tak nie

5. ADRES DO KORESPONDENCJI SKŁADAJĄCEGO PISMO⁴⁾

(Nieobowiązkowo)

Kraj: Województwo:

Powiat: Gmina:

Ulica: Nr domu: Nr lokalu:

Miejscowość: Kod pocztowy:

6. DANE PEŁNOMOCNIKA⁴⁾

(Nieobowiązkowo)

- pełnomocnik pełnomocnik do doręczeń

Imię i nazwisko:

Kraj: Województwo:

Powiat: Gmina:

Ulica: Nr domu: Nr lokalu:

Miejscowość: Kod pocztowy:

E-mail (w przypadku gdy pełnomocnik posiada adres e-mail):

Nr tel. (nieobowiązkowo):

Adres skrytki ePUAP lub adres do doręczeń elektronicznych⁵⁾:

7. TREŚĆ PISMA

7.1. Treść Wnoszę o uwzględnienie informacji zawartej w punkcie 7.2.

7.2. (Nieobowiązkowo) W przypadku wypełnienia, należy uzupełnić każdą z kolumn tabeli.

Szczegółowe informacje dotyczące treści pisma w odniesieniu do działek ewidencyjnych:

Lp.	7.2.1. Nazwa aktu planowania przestrzennego	7.2.2. Identyfikator działki lub działek ewidencyjnych	7.2.3. Czy teren objęty pismem obejmuje całość działki lub działek ewidencyjnych ⁶⁾	7.2.4. Treść ⁶⁾
1	PLAN OGÓLNY GMINY GODZIESZE WIELKIE	<input type="checkbox"/> tak <input type="checkbox"/> nie	Informacje wynikające z Audytu krajobrazowego województwa wielkopolskiego, zatwierdzonego Uchwałą nr LI/1000/23 Sejmiku Województwa Wielkopolskiego z dnia 27 marca 2023 r., dla terenu objętego powyższym przystąpieniem zawarte są w piśmie nr DI-IV.7634.1398.2024 stanowiącym załącznik nr 1 do niniejszego wniosku.

7.3. (Nieobowiązkowo) W przypadku wypełnienia, należy uzupełnić każdą z kolumn tabeli.

Szczegółowe informacje dotyczące działek ewidencyjnych oraz niektórych parametrów – w przypadku zaznaczenia w pkt 2: wniosku do projektu aktu (pkt 2.1), uwagi do konsultowanego projektu aktu (pkt 2.2) lub wniosku o zmianę aktu (pkt 2.3) oraz w pkt 3: planu ogólnego gminy (pkt 3.1) lub miejscowego planu zagospodarowania przestrzennego, w tym zintegrowanego planu inwestycyjnego lub miejscowego planu rewitalizacji (pkt 3.2):

Lp.	7.3.1. Nazwa planu ogólnego gminy lub miejscowego planu zagospodarowania przestrzennego	7.3.2. Identyfikator działki lub działek ewidencyjnych	7.3.3. Czy teren objęty pismem obejmuje całość działki lub działek ewidencyjnych ⁷⁾	7.3.4. Nazwa lub nazwy klasy przeznaczenia terenu (albo symbol lub symbole klasy przeznaczenia terenu) ⁷⁾	7.3.5. Maksymalny udział powierzchni zabudowy [%]	7.3.6. Maksymalna wysokość zabudowy [m]	7.3.7. Minimalny udział powierzchni biologicznie czynnej [%]
1	<input type="checkbox"/> tak <input type="checkbox"/> nie

8. OŚWIADCZENIE W SPRAWIE KORESPONDENCJI ELEKTRONICZNEJ

Wyrażam zgodę Nie wyrażam zgody

na doręczanie korespondencji w niniejszej sprawie za pomocą środków komunikacji elektronicznej w rozumieniu art. 2 pkt 5 ustawy z dnia 18 lipca 2002 r. o świadczeniu usług drogą elektroniczną (Dz. U. z 2020 r. poz. 344).

9. ZAŁĄCZNIKI

- Pełnomocnictwo do reprezentowania składającego pismo lub pełnomocnictwo do doręczeń (zgodnie z ustawą z dnia 16 listopada 2006 r. o opłacie skarbowej (Dz. U. z 2023 r. poz. 2111)) – jeżeli składający pismo działa przez pełnomocnika.
- Potwierdzenie uiszczenia opłaty skarbowej od pełnomocnictwa – jeżeli obowiązek uiszczenia takiej opłaty wynika z ustawy z dnia 16 listopada 2006 r. o opłacie skarbowej.
- (Nieobowiązkowo). Określenie granic terenu w formie graficznej w przypadku wskazania terenu objętego pismem jako części działki ewidencyjnej lub działek ewidencyjnych.
- (Nieobowiązkowo). Inne załączniki – w przypadku zaznaczenia pola należy podać nazwy załączników.⁸⁾
 1. Załącznik nr 1 – Pismo nr DI-IV.7634.1398.2024

10. PODPIS SKŁADAJĄCEGO PISMO (PEŁNOMOCNIKA) I DATA PODPISU

Podpis powinien być czytelny. Podpis i datę podpisu umieszcza się w przypadku składania pisma w postaci papierowej.

Podpis:

Data: 31.10.2024 r.

ZASTĘPCA DYREKTORA
Krzysztof Krzysztofiak

¹⁾ Można zaznaczyć więcej niż jedno pole. W ramach jednego pisma można wybrać tylko te akty, w przypadku których pismo będzie wysyłane do tego samego organu wskazanego w pkt 1. W przypadku gdy treść wniosku lub uwagi związana jest z dokumentem powiązany z aktem planowania przestrzennego (np. sporządzanej w toku procedowania aktu, w ramach strategicznej oceny oddziaływania na środowisko, prognozy oddziaływania na środowisko), należy w pkt 3 wybrać rodzaj aktu planowania przestrzennego, którego ten dokument dotyczy, po czym wprowadzić treść wniosku lub uwagi w pkt 7.1 lub 7.2.

²⁾ Nie dotyczy planu zagospodarowania przestrzennego województwa.

³⁾ Nie dotyczy planu zagospodarowania przestrzennego województwa i audytu krajobrazowego.

⁴⁾ W pkt 4 należy podać adres zamieszkania albo siedziby składającego pismo. W przypadku wypełnienia pkt 5 podaje się adres do korespondencji składającego pismo, jeżeli jest inny niż adres podany w pkt 4. W przypadku wypełnienia pkt 6 podaje się adres zamieszkania albo siedziby pełnomocnika. W przypadku większej liczby składających pismo lub pełnomocników dane kolejnych składających pismo lub pełnomocników dodaje się w formularzu albo zamieszcza na osobnych stronach i dołącza do formularza.

⁵⁾ Adres skrytki ePUAP lub adres do doręczeń elektronicznych wskazuje się w przypadku wyrażenia zgody na doręczanie korespondencji za pomocą środków komunikacji elektronicznej, z zastrzeżeniem przypadków, w których organ, zgodnie z przepisami ustawy z dnia 18 listopada 2020 r. o doręczeniach elektronicznych (Dz. U. z 2023 r. poz. 285, z późn. zm.), ma obowiązek doręczenia korespondencji na adres do doręczeń elektronicznych.

⁶⁾ W przypadku zaznaczenia pola „nie” (wskazania terenu objętego pismem jako części działki ewidencyjnej lub działek ewidencyjnych) można dodać załącznik z określeniem granic terenu w formie graficznej.

⁷⁾ Podaje się nazwę lub symbol klasy przeznaczenia terenu zgodnie ze standardami określonymi w przepisach wykonawczych wydanych na podstawie art. 16 ust. 2 ustawy z dnia 27 marca 2003 r. o planowaniu i zagospodarowaniu przestrzennym (Dz. U. z 2023 r. poz. 977, z późn. zm.).

⁸⁾ W przypadku dołączenia do pisma załączników zawierających dane osobowe, inne niż wymienione w pkt 4, 5 i 6, załączniki te należy zanonimizować, tj. ukryć dane osobowe.



DI-IV.7634.1398.2024

Wójt Gminy Godziesze Wielkie
ul. 11 Listopada 10
62-872 Godziesze Małe

W odpowiedzi na zawiadomienie z dnia 9 października 2024 r. (wpłynęło do UMWW 14.10.2024 r.) nr IK.6722.1.2024 o przystąpieniu do sporządzenia **planu ogólnego gminy Godziesze Wielkie**, przekazuję informacje wynikające z Audytu krajobrazowego województwa wielkopolskiego, zatwierdzonego Uchwałą nr LI/1000/23 Sejmiku Województwa Wielkopolskiego z dnia 27 marca 2023 r.

1. Teren objęty opracowaniem projektu planu znajduje się częściowo:
 - 1) w obszarze krajobrazów zlokalizowanych w obrębie **Obszaru Chronionego Krajobrazu Dolina Proсны na terenie województwa wielkopolskiego**.
2. W podjętym opracowaniu, w granicach obszaru objętego przedmiotowym planem, należy uwzględnić w szczególności:
 - 1) granice krajobrazów w obrębie obszarów objętych ochroną prawną,
 - 2) walory krajobrazowe, w tym przyrodnicze, kulturowe i estetyczno-widokowe,
 - 3) zagrożenia dla możliwości zachowania wartości krajobrazu,
 - 4) rekomendacje i wnioski dotyczące kierunków i zasad kształtowania zabudowy, zagospodarowania i użytkowania terenów dla poziomu lokalnego, w tym w szczególności:
 - wytyczne odnośnie kierunków zmian w strukturze przestrzennej oraz w przeznaczeniu terenów lub zasad ich zagospodarowania,
 - parametry i wskaźniki zagospodarowania terenu,
 - kształtowanie linii zabudowy,
 - zasady kompozycji przestrzennej nowej zabudowy i harmonizowania planowanej zabudowy z zabudową istniejącą,
 - zasady kształtowania form budynków,
 - rodzaje i standardy jakościowe stosowanych materiałów wykończeniowych,
 - charakterystyczne cechy elewacji budynków,
 - charakterystyczne cechy dachów budynków,
 - zasady i warunki dotyczące sytuowania obiektów małej architektury, tablic reklamowych i urządzeń reklamowych oraz ogrodzeń,

- zasady dotyczące zagospodarowania i wyposażenia terenów przestrzeni dostępnych publicznie,
 - określanie warunków działalności usługowej, w tym handlowej, w szczególności maksymalnej powierzchni sprzedaży obiektów handlowych,
 - wytyczne odnośnie określenia walorów ekspozycji;
- 5) rekomendacje i wnioski dotyczące zadań mających na celu zachowanie dotychczasowego stanu lub doprowadzenie do stanu pożądanego, adekwatnie do charakterystyki, wartości i zagrożeń zidentyfikowanych, dla możliwości zachowania wartości danego krajobrazu w zakresie:
- rozpoczęcia, kontynuacji lub zaniechania różnych form gospodarowania terenem, w tym działalności rolniczej, leśnej oraz gospodarki wodnej,
 - zabiegów renaturalizacyjnych oraz zabiegów odnowy obiektów kultury materialnej,
 - koordynacji działań podejmowanych dla osiągnięcia celów występujących na danym obszarze objętym formami ochrony przyrody i formami ochrony zabytków,
 - konieczności podejmowania działań mających na celu utrzymanie dotychczasowej funkcji danego krajobrazu, w tym funkcji korytarzy ekologicznych.

3. Powyższe informacje, dostępne są w formie materiałów do pobrania w Biuletynie Informacji Publicznej UMWW pod linkiem:

<https://bip.umww.pl/279---k 122---k 1---audyt-krajobrazowy-województwa-wielkopolskiego>

Informacje dotyczące ww. krajobrazów zlokalizowanych w obrębie Obszaru Chronionego Krajobrazu Dolina Proсны na terenie województwa wielkopolskiego, dostępne są do pobrania w formacie pdf w folderze:

- F_KRAJOBRAZY_FORMY_OCHRONY\
F_3_ANALIZA_KRAJOBRAZÓW_F_O\OCHK\Dolina Proсны

Ponadto dostępne są również pliki w formacie shp w folderach:

- B_KRAJOBRAZY_WLKP\ B_1_GRANICE_KRAJOBRAZÓW

Powyższe informacje, dostępne są również do wglądu na stronie internetowej Wielkopolskiego Biura Planowania Przestrzennego w Poznaniu, w aplikacji mapowej o charakterze poglądowym (nie będącą dokumentem w rozumieniu przepisów prawa) pod linkiem: <https://wbpppoznan.pl/AudytKrajobrazowy/SIP/index.html>

Otrzymują:

1. Adresat
2. a/a

mz/mz

ZASTĘPCA DYREKTORA

Krzysztof Krzysztofiak

Urząd Marszałkowski Województwa Wielkopolskiego
w Poznaniu
Departament Infrastruktury
al. Niepodległości 34
61-714 POZNAŃ

DI-IV.7634.1397.2024, DI-IV.7634.1398.2024



RKW.2024.099053

List ekonomiczny zwykły



OPLATA POBRANA
TAXE PERÇÛJE - POLOGNE
Umowa z Poczta Polska S.A.
ID nr DAV144/2023

GMINA GODZIESZE WIELKIE
UL. 11 LISTOPADA 10
62-872 GODZIESZE MAŁE

