Nazwa terenu	
Nr planu	

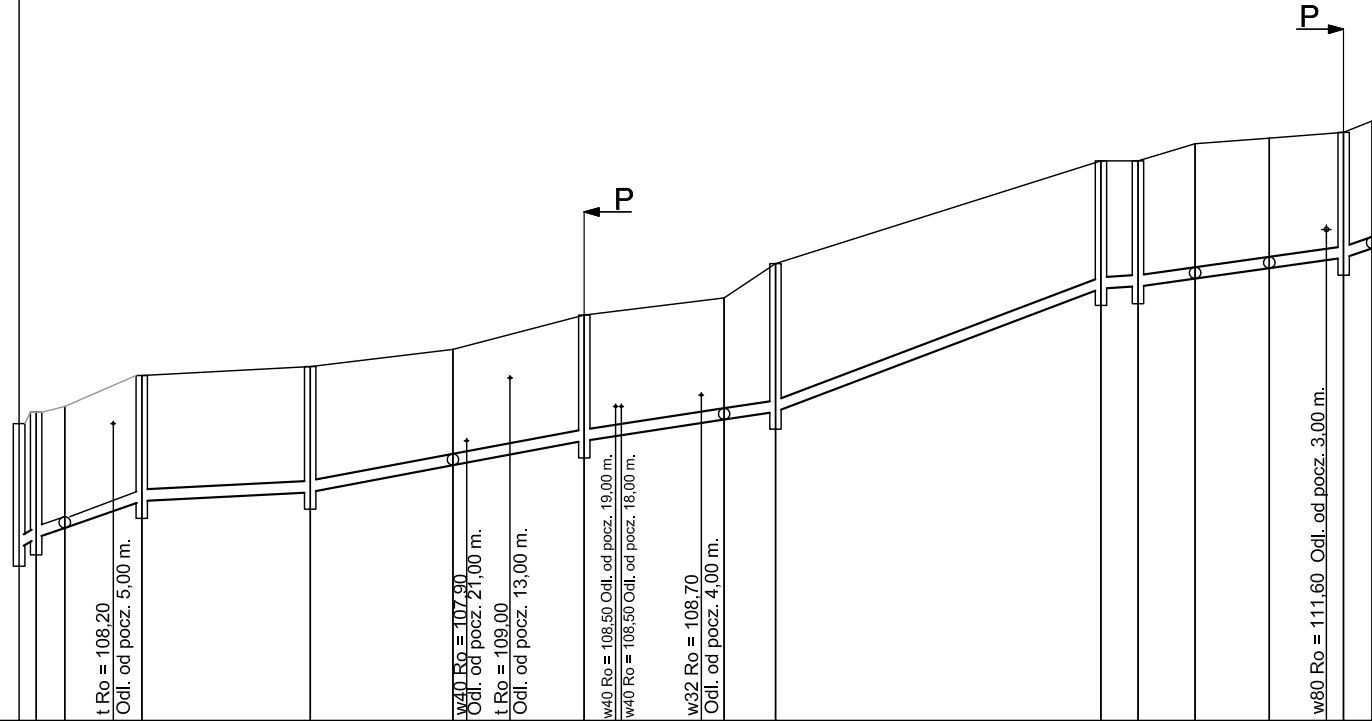
P
P
t Ro = 108,20
Odl. od pocz. 5,00 m.
w40 Ro = 107,90
Odl. od pocz. 21,00 m.
t Ro = 109,00
Odl. od pocz. 13,00 m.
w40 Ro = 108,50 Odl. od pocz. 19,00 m.
w40 Ro = 108,50 Odl. od pocz. 18,00 m.
w32 Ro = 108,70
Odl. od pocz. 4,00 m.
w80 Ro = 111,60 Odl. od pocz. 3,00 m.

Skala Pionowa 1:100
Skala Pozioma 1:1000

Poziom porówn. 103,00 m.n.p.m.

		P2	S1	T	S2	S3	T	S4	T	S5	S6	S7	T	T	S8
Rzędna terenu [m.n.p.m.]	108,20	108,40	108,50	109,04	109,20	109,50	110,10	110,40	111,00	112,80	112,80	113,10	113,20	113,30	113,50
Rzędna dna kanału [m.n.p.m.]	106,00	106,20	106,37	106,84	106,84 107,00	107,00 107,47	107,47 107,90	107,90 108,27	108,27 108,40	108,40 110,57	110,60	110,60 110,74	110,74 110,92	110,92 111,10	111,27
Zagłębienie dna kanału [m]	2,20	2,20	2,13	2,20	2,20 2,20	2,20 2,03	2,03 2,20	2,20 2,13	2,13 2,60	2,60 2,23	2,20	2,20 2,36	2,36 2,28	2,28 2,20	2,23
Spadek [‰]		66,7	34,5		5,4	18,7	18,7	15,0	15,0	38,1	5,0	13,9	13,9	13,9	
Średnica rury [mm]		200		200	200	200	200	200	200	200	200	200	200	200	200
Długość odcinka [m]		3,0	5,0	13,50	29,50	25,00	23,00	24,50	9,00	57,00	6,50	10,00	13,00	13,00	5,00
Odległość [m]	0,00		3,0	8,0	21,50 51,00	76,00	99,00	123,50	132,5	189,50		206,00	219,00	232,00	

Pobocze jezdni

14/II

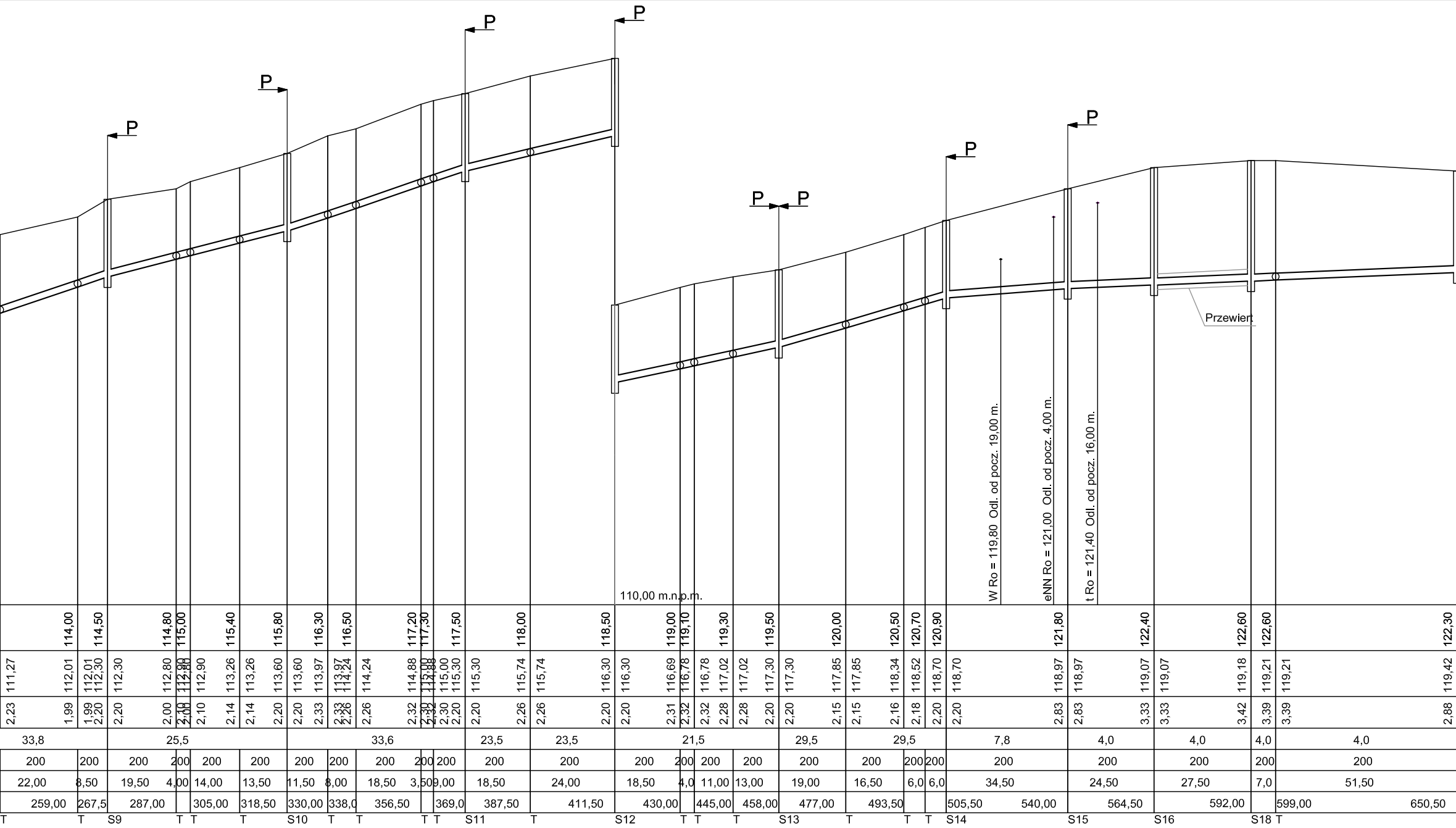
P
P
P
P
P
P
P
P
Przewiert
W Ro = 119,80 Odl. od pocz. 19,00 m.
eNN Ro = 121,00 Odl. od pocz. 4,00 m.
t Ro = 121,40 Odl. od pocz. 16,00 m.
110,00 m.n.p.m.
114,00 114,50 114,80 115,00 115,40 115,80 116,30 116,50 117,20 117,30 117,50 118,00 118,50 119,00 119,10 119,30 119,50 120,00 120,50 120,70 120,90 121,80 122,40 122,60 122,60 122,30
111,27 112,01 112,01 112,30 112,30 112,80 112,80 112,80 112,90 113,26 113,26 113,60 113,60 113,97 113,97 114,24 114,24 114,88 115,00 114,88 115,00 115,30 115,30 115,74 115,74 116,30 116,30 116,69 116,78 116,78 117,02 117,02 117,30 117,30 117,85 117,85 118,34 118,52 118,70 118,70 118,97 118,97 119,07 119,07 119,18 119,21 119,21 119,42
2,23 1,99 1,99 2,20 2,20 2,00 2,10 2,00 2,10 2,14 2,14 2,20 2,20 2,33 2,33 2,26 2,26 2,32 2,30 2,32 2,30 2,20 2,20 2,26 2,26 2,20 2,20 2,31 2,32 2,32 2,28 2,28 2,20 2,20 2,15 2,15 2,16 2,18 2,20 2,20 2,83 2,83 3,33 3,33 3,42 3,39 3,39 2,88
33,8 25,5 33,6 23,5 23,5 21,5 29,5 29,5 7,8 4,0 4,0 4,0 4,0
200 200 200 200 200 200 200 200 200 200 200 200 200 200 200 200 200 200 200 200 200 200 200 200 200 200
22,00 8,50 19,50 4,00 14,00 13,50 11,50 8,00 18,50 3,50 9,00 18,50 24,00 18,50 4,0 11,00 13,00 19,00 16,50 6,0 6,0 34,50 24,50 27,50 7,0 51,50
259,00 267,5 287,00 305,00 318,50 330,00 338,0 356,50 369,0 387,50 411,50 430,00 445,00 458,00 477,00 493,50 505,50 540,00 564,50 592,00 599,00 650,50
T T S9 T T T S10 T T T T S11 T S12 T T T S13 T T T S14 S15 S16 S18 T

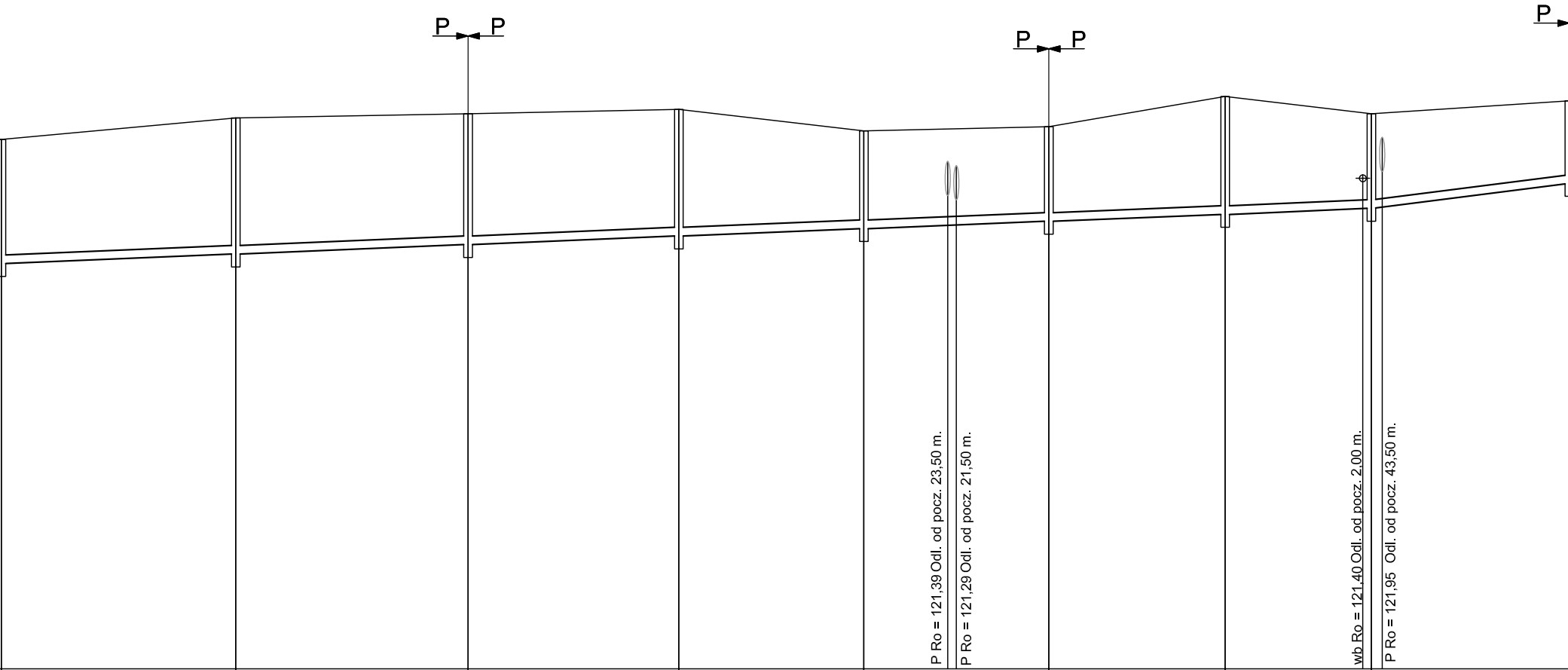
P
P
P
P
P
P Ro = 121,39 Odl. od pocz. 23,50 m.
P Ro = 121,29 Odl. od pocz. 21,50 m.
wb Ro = 121,40 Odl. od pocz. 2,00 m.
P Ro = 121,95 Odl. od pocz. 43,50 m.

122,80	122,90	123,00	122,50	122,60	123,30	122,90	123,20
119,42 119,64	119,64 119,86	119,86 120,06	120,06 120,23	120,23 120,40	120,40 120,56	120,56 120,70	120,70 121,28
2,88 3,16	3,16 3,04	3,04 2,94	2,94 2,27	2,27 2,20	2,20 2,74	2,74 2,20	2,20 1,92
4,0	4,0	4,0	4,0	4,0	4,0	4,0	12,6
200	200	200	200	200	200	200	200
54,50	54,00	49,00	43,00	43,00	41,00	34,00	46,00
705,00	759,00	808,00	851,00	894,00	935,00	969,00	1015,00
S19	S20	S21	S22	S23	S24	S25	S25a

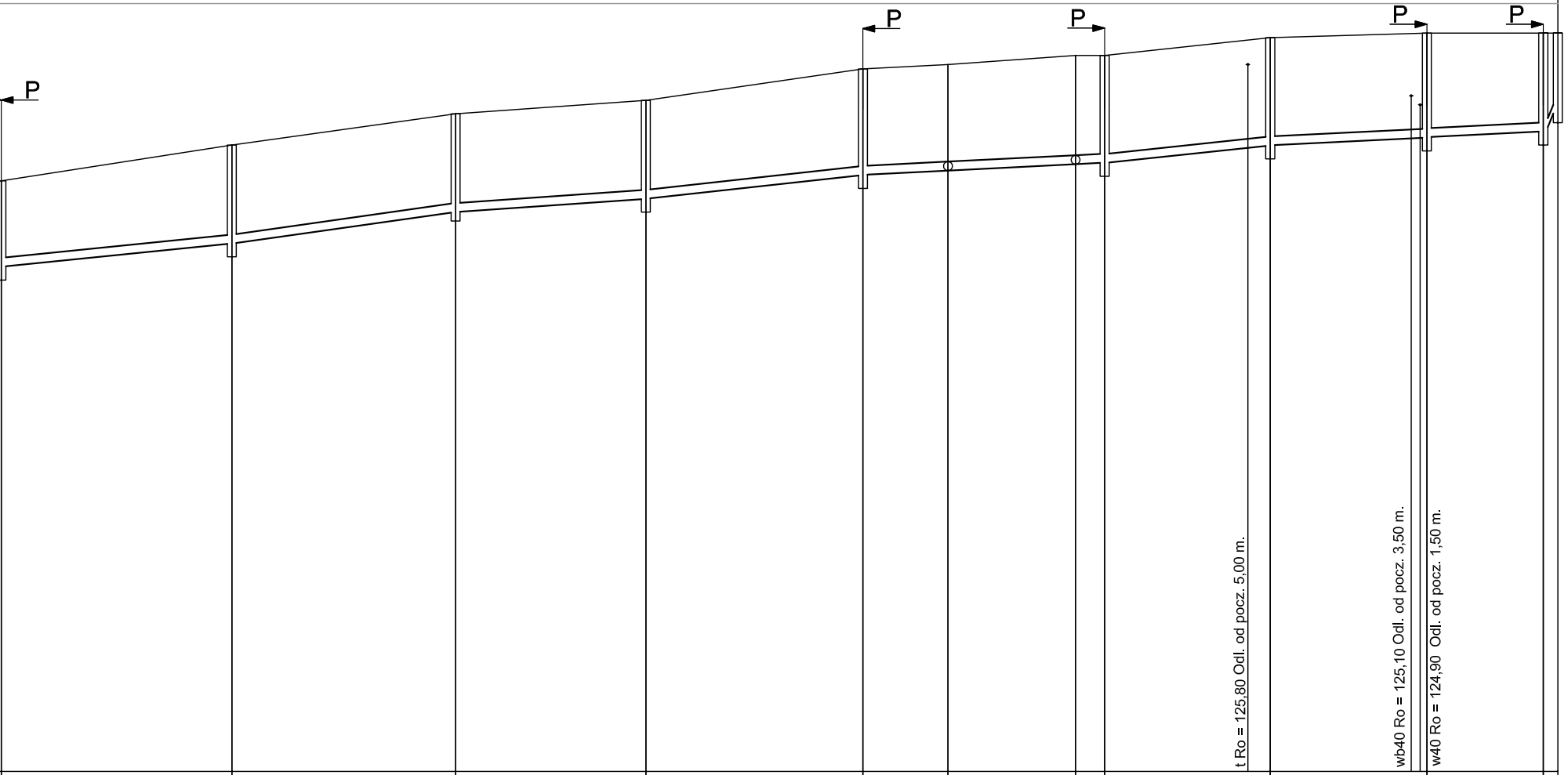
P
P
P
P
P
t Ro = 125,80 Odl. od pocz. 5,00 m.
wb40 Ro = 125,10 Odl. od pocz. 3,50 m.
w40 Ro = 124,90 Odl. od pocz. 1,50 m.

PROFIL KANALIZACJI SANITARNEJ 1:100/1000

124,00	124,70	125,00	125,70	125,80	126,00	126,00	126,40	126,50	126,50	126,50
121,28 121,80	121,80 122,50	122,50 122,80	122,80 123,33	123,33 123,43	123,43 123,57	123,60	123,60 123,99	123,99 124,17	124,17 124,30	124,80
1,92 2,20	2,20 2,20	2,20 2,20	2,20 2,37	2,37 2,37	2,37 2,43	2,40	2,40 2,41	2,41 2,33	2,33 2,20	1,70
10,1	14,0	7,1	10,9	5,0	5,0	5,0	10,5	5,0	5,0	33,3
200	200	200	200	200	200	200	200	200	200	
51,50	50,00	42,50	48,50	19,00	28,50	6,50	37,00	35,00	26,00	1,50
1066,50	1116,50	1159,00	1207,50	1226,50	1255,00		1261,50 1298,50	1333,50	1359,50	1361,00
S26	S27	S28	S29	S30	T	T	S31	S32	S33	S34 SR

EKO-SYSTEM KALISZ JÓZEF GRYGORCEWICZ
ul. Rumińskiego 3, 62-800 Kalisz
tel./fax.: 062/764-22-46, e-mail: ekosystemkalisz@o2.pl

Stadium	Projekt budowlany Etap II			
Nazwa rysunku	Profile			
Inwestycja	Budowa kanalizacji sanitarnej dla wsi Borek, Wolica, Żydów			
Inwestor	Gmina Godziesze			
Objekt	jak Inwestycja			
Adres objektu	Gmina Godziesze- Borek, Wolica, Żydów			
Autorzy opracowania	Nr uprawnień	Nr Izby	Podpis	Skala 1:100/1000 Data: 12.2015
Projektant mgr inż. Józef Grygorcewicz	644/73 Pw w spec. instalacji i urządzeń sanit.	WKP/IS/1360/01		Nr rys.: 24/II
Opracował mgr inż. Tomasz Grygorcewicz				
Sprawdzający mgr inż. Jan Lenartowski	WKP/0248/POOS/05 spec. instalacyjnej w zakresie sieci, instal. urządzeń cieplnych, went., gazowych, wod.-kan.	WKP/IS/2749/01		