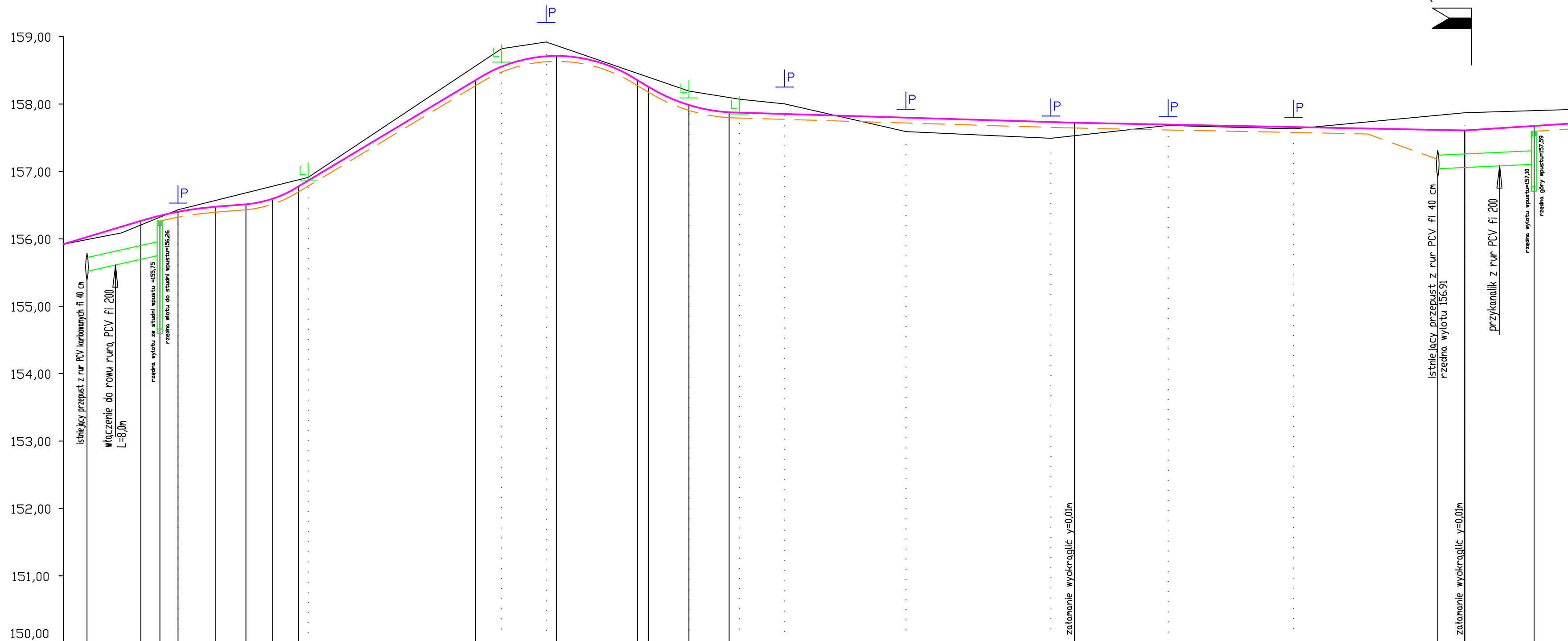
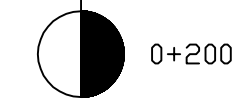
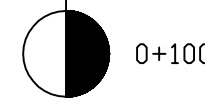
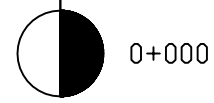


# PROJEKTOWANA 1

ŁĄCZNIK I



PROJEKTOWANE RZĘDNE NIWELETY	155,92	155,92	156,26	156,34	156,40	156,47	156,51	156,59	156,78	156,91	158,35	158,82	158,71	158,25	158,25	157,98	157,88	158,07	158,00	157,59	157,49	157,72	157,68	157,63	157,61	157,67
ISTNIEJĄCE RZĘDNE TERENU	155,92	155,92	156,43	156,43	156,43	156,47	156,51	156,59	156,78	156,91	158,35	158,82	158,71	158,25	158,25	157,98	157,88	158,07	158,00	157,59	157,49	157,72	157,68	157,63	157,61	157,67
SPADKI I ŁUKI PIONOWE	0,03	11,47	R500 T5,53m Y0,03m	4,54	0,0079 R150 T3,91m Y0,05m	0,06	34,67	R200 T12,0m Y0,36m	10,87	0,06 R200 T5,97m Y0,09m	51,23	0,003	57,9	0,002	22,62	0,0065										
PROSTE I ŁUKI POZIOME	0,0	3,5	11,47	14,3	17,0	22,53	27,07	30,98	34,89	36,33	61,16	65,0	71,6	73,16	85,16	86,83	92,8	98,77	0,3	7,0	25,0	46,5	50,0	63,9	82,5	7,9
PIKIETARZ	0,0	3,5	11,47	14,3	17,0	22,53	27,07	30,98	34,89	36,33	61,16	65,0	71,6	73,16	85,16	86,83	92,8	98,77	0,3	7,0	25,0	46,5	50,0	63,9	82,5	7,9



Przebudowa ulic w m.Wolica gmina Godziesze		
PRZEKRÓJ PODŁUŻNY ODCINKA PROJEKTOWANEJ I		
Adres:	m. Wolica gmina Godziesze	Rys. nr 2a
Inwestor	Urząd Gminy Godziesze Wielkie ul.11 listopada 10 62-870 Godziesze	Skala 1:50:500
Projektował: inż. Karol Galant upr. nr WKP/0315/ZOOD/11		
Sprawdził: mgr inż. Jan Tomankiewicz		
wrzesień 2013		